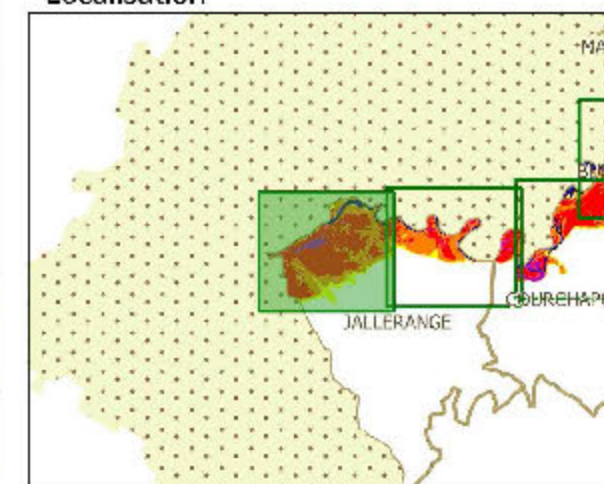


## PPRi interdépartemental de la moyenne vallée de l'Ognon

CARTES DES ALEAS  
planche 1

Localisation



Légende

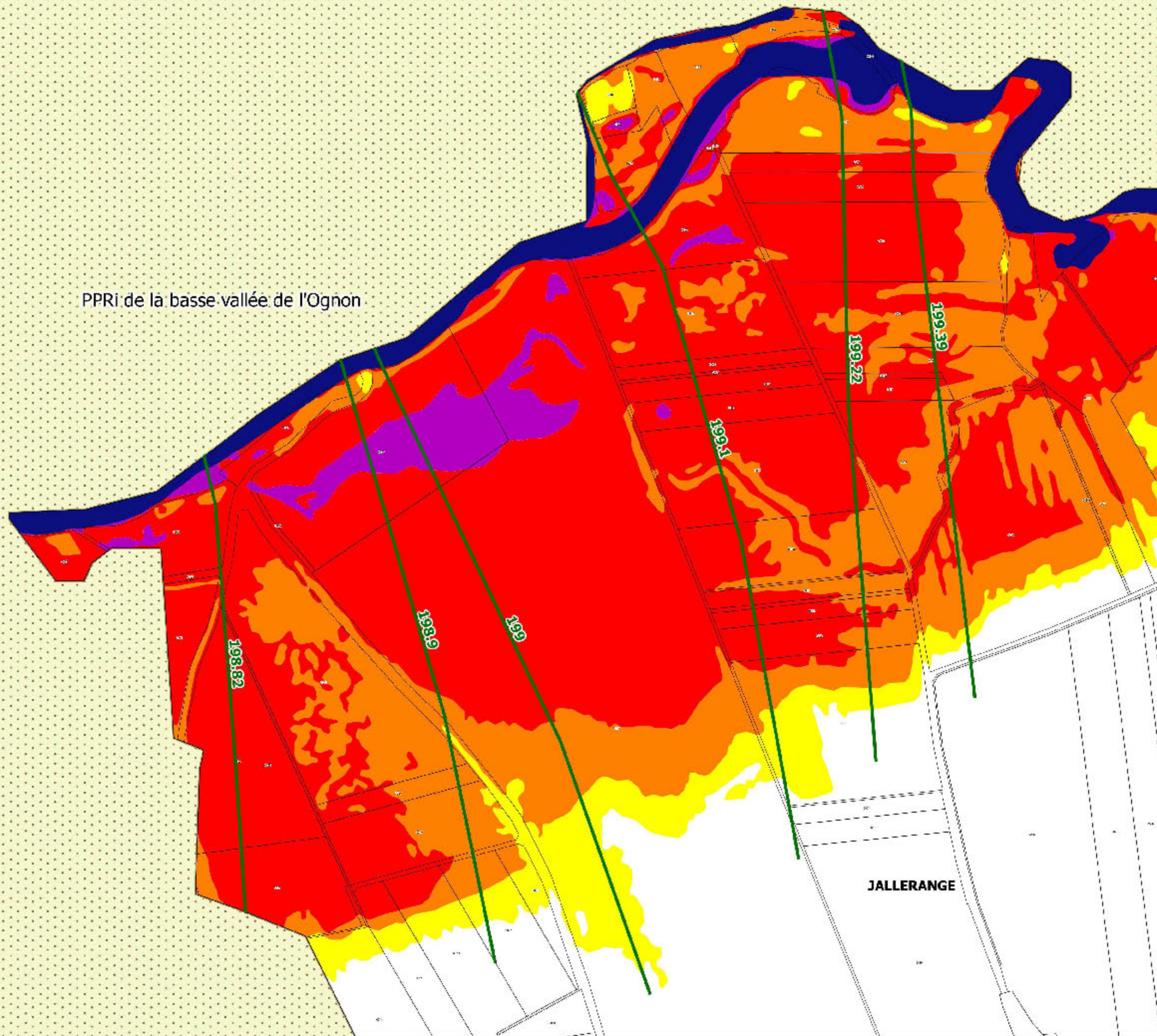
	limites de communes
	secteur couvert par un autre PPRi
	hydrographie (lit mineur, plans d'eau)
	profil et cote de référence
<b>secteurs d'aléas</b>	
	aléa faible
	aléa moyen
	aléa fort
	aléa très fort



échelle : 1/5000

source : DDT25/ERNF/UPRNT  
fond de plan : IGN BD Parcellaire  
Date d'édition : 14/04/2017

PPRi de la basse vallée de l'Ognon

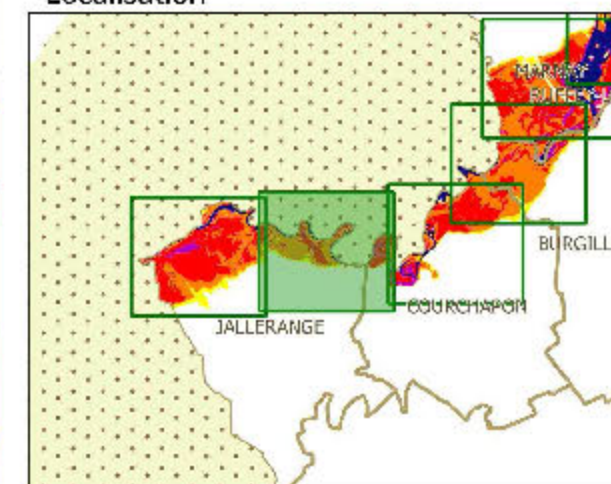




## PPRi interdépartemental de la moyenne vallée de l'Ognon

### CARTES DES ALEAS planche 2

#### Localisation



#### Légende

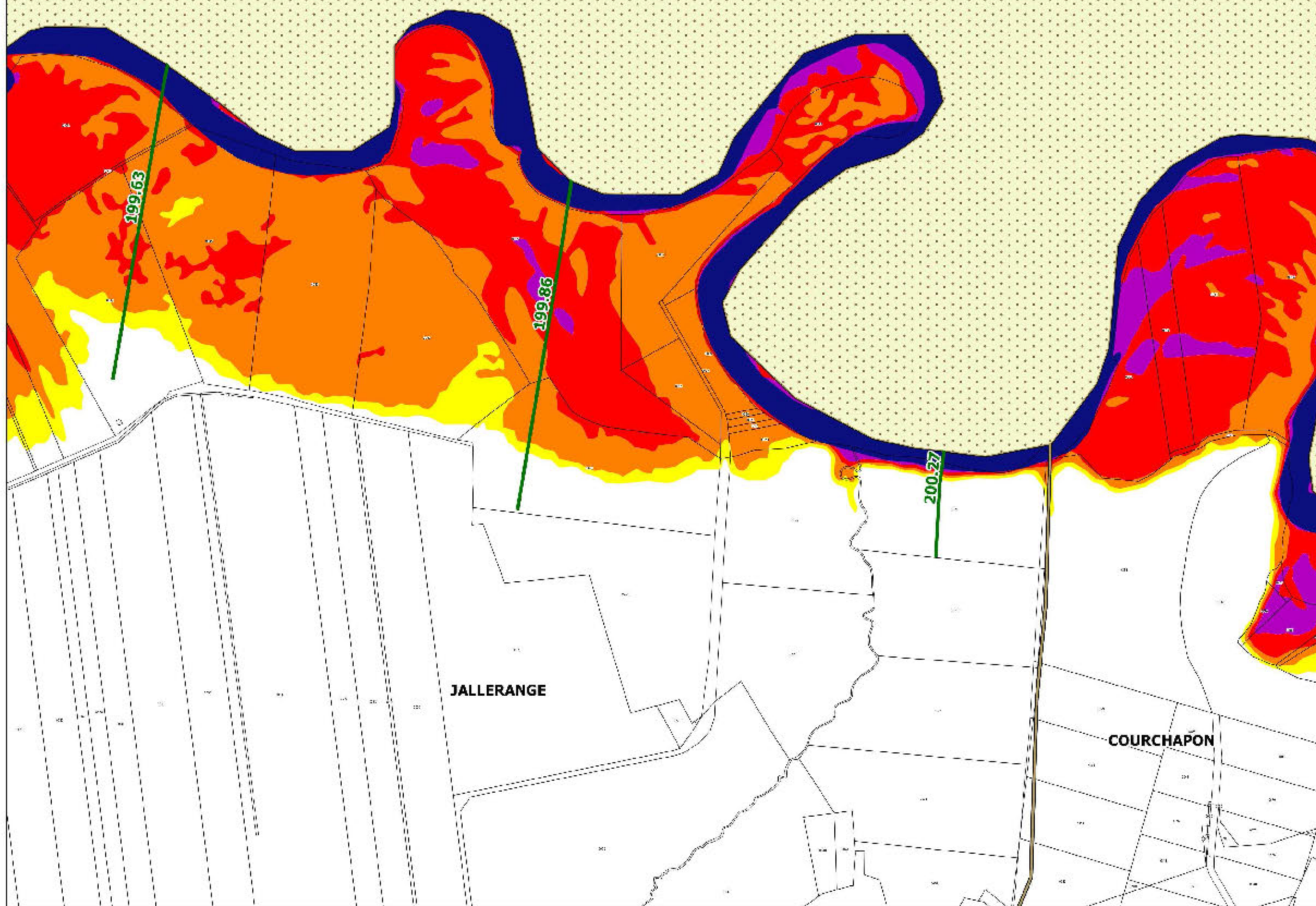
- limites de communes
  - secteur couvert par un autre PPRi
  - hydrographie (lit mineur, plans d'eau)
  - profil et cote de référence
- secteurs d'aléas**
- aléa faible
  - aléa moyen
  - aléa fort
  - aléa très fort



échelle : 1/5000

source : DDT25/ERNF/UPRNT  
fond de plan : IGN BD Parcellaire  
Date d'édition : 14/04/2017

PPRi de la basse vallée de l'Ognon

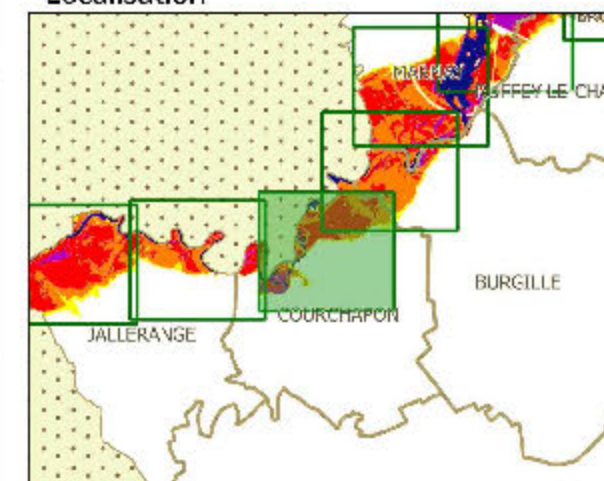




## PPRi interdépartemental de la moyenne vallée de l'Ognon

CARTES DES ALEAS  
planche 3

Localisation



Légende

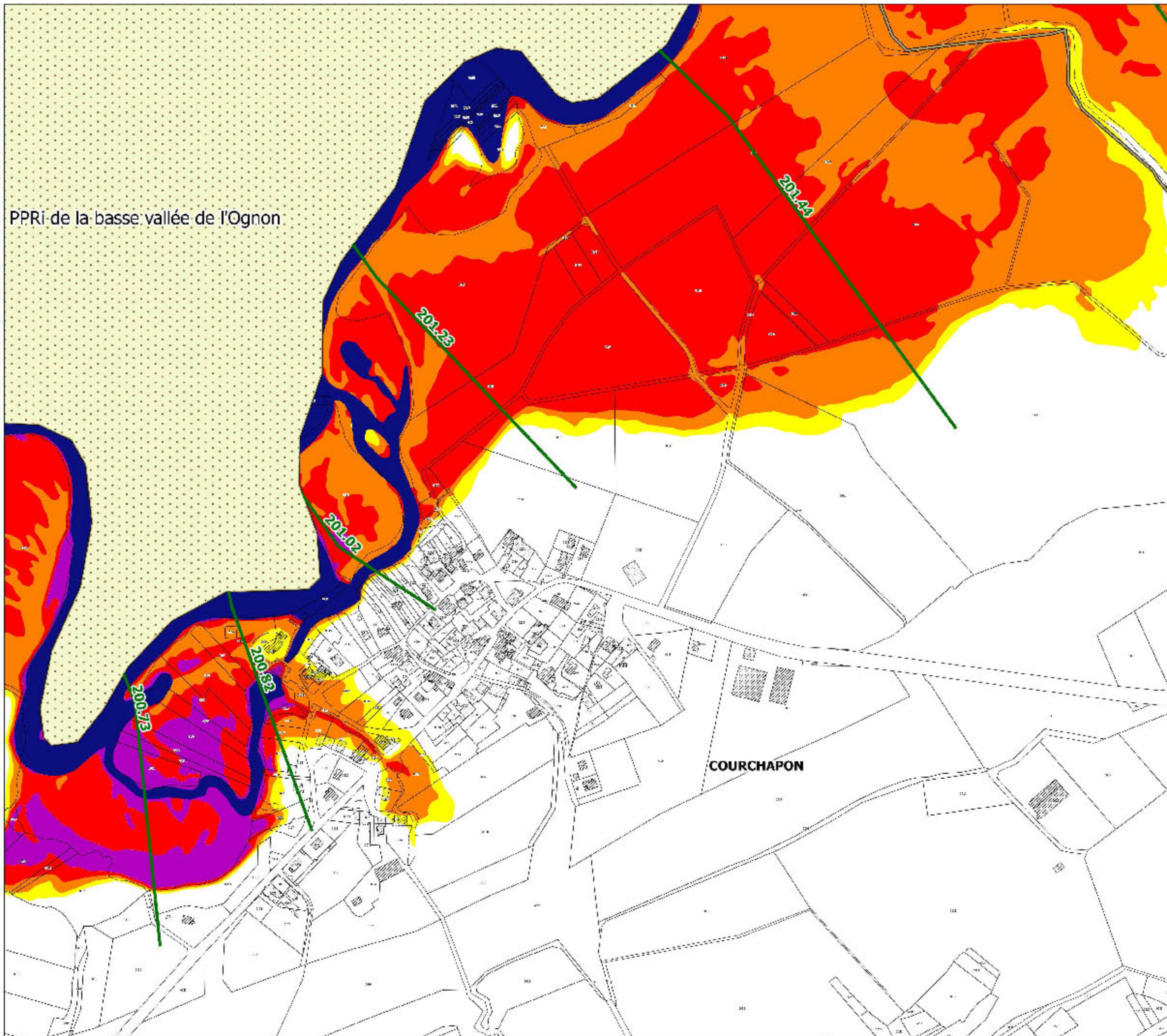
	limites de communes
	secteur couvert par un autre PPRi
	hydrographie (lit mineur, plans d'eau)
	profil et cote de référence
<b>secteurs d'aléas</b>	
	aléa faible
	aléa moyen
	aléa fort
	aléa très fort



échelle : 1/5000

source : DDT25/ERNF/UPRNT  
fond de plan : IGN BD Parcellaire  
Date d'édition : 14/04/2017

PPRi de la basse vallée de l'Ognon

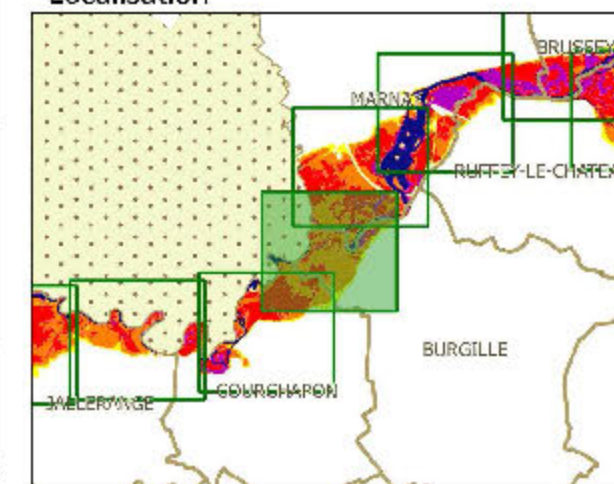




## PPRi interdépartemental de la moyenne vallée de l'Ognon

### CARTES DES ALEAS planche 4

#### Localisation



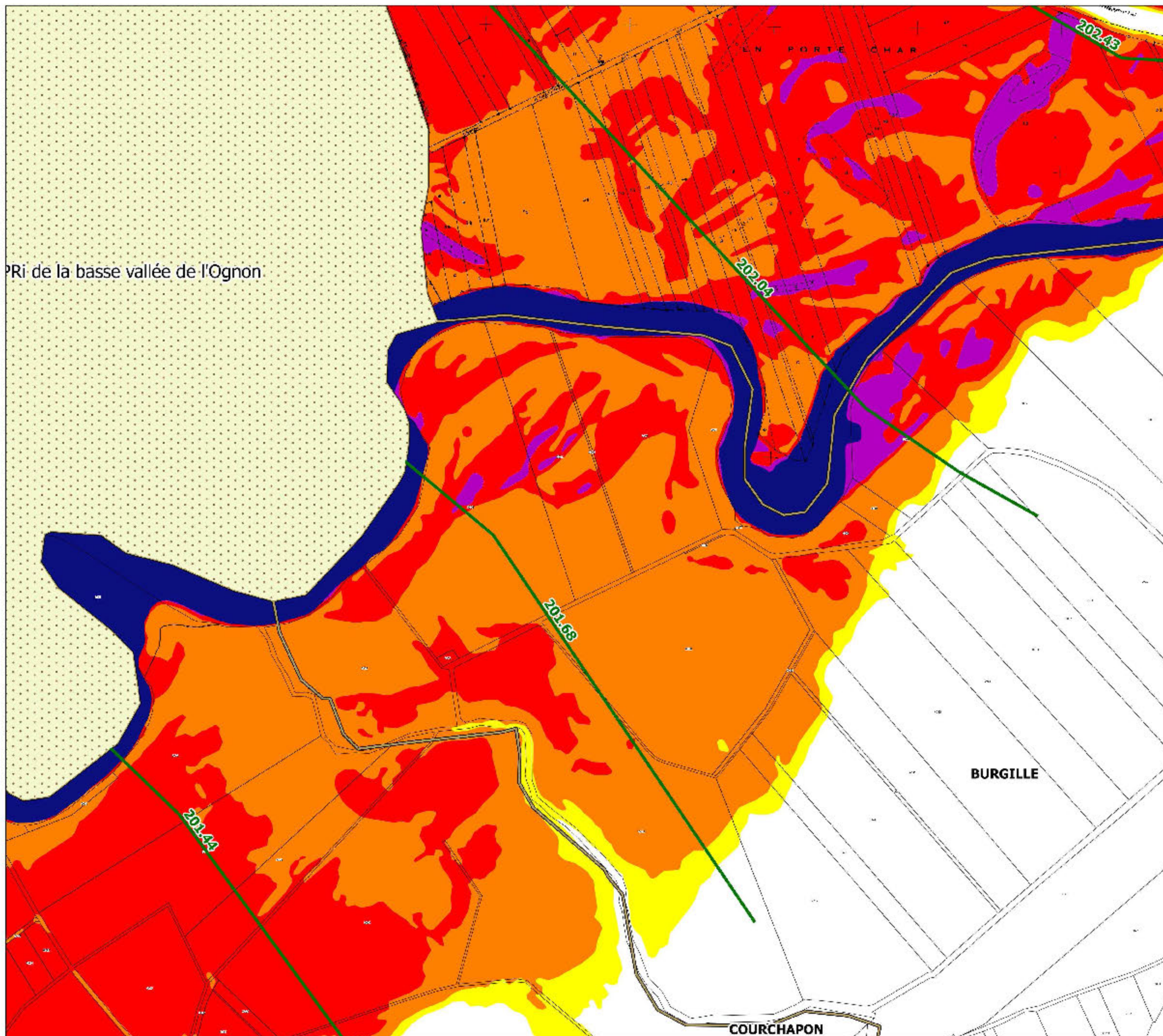
#### Légende

- limites de communes
  - secteur couvert par un autre PPRi
  - hydrographie (lit mineur, plans d'eau)
  - profil et cote de référence
- secteurs d'aléas**
- aléa faible
  - aléa moyen
  - aléa fort
  - aléa très fort



échelle : 1/5000

source : DDT25/ERNF/UPRNT  
fond de plan : IGN BD Parcellaire  
Date d'édition : 14/04/2017

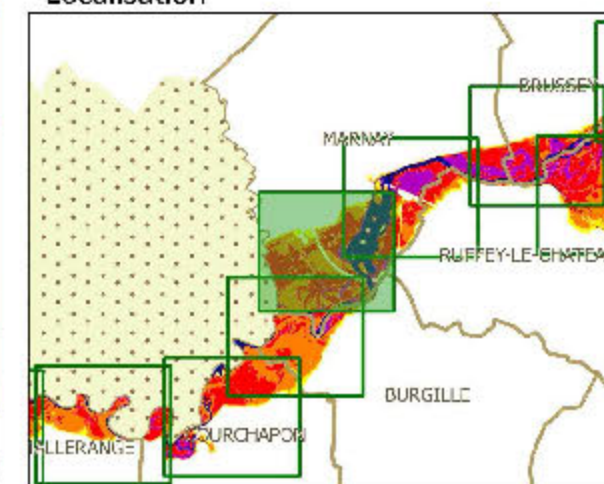




## PPRi interdépartemental de la moyenne vallée de l'Ognon

CARTES DES ALEAS  
planche 5

### Localisation



### Légende

- limites de communes
- secteur couvert par un autre PPRi
- hydrographie (lit mineur, plans d'eau)
- profil et cote de référence

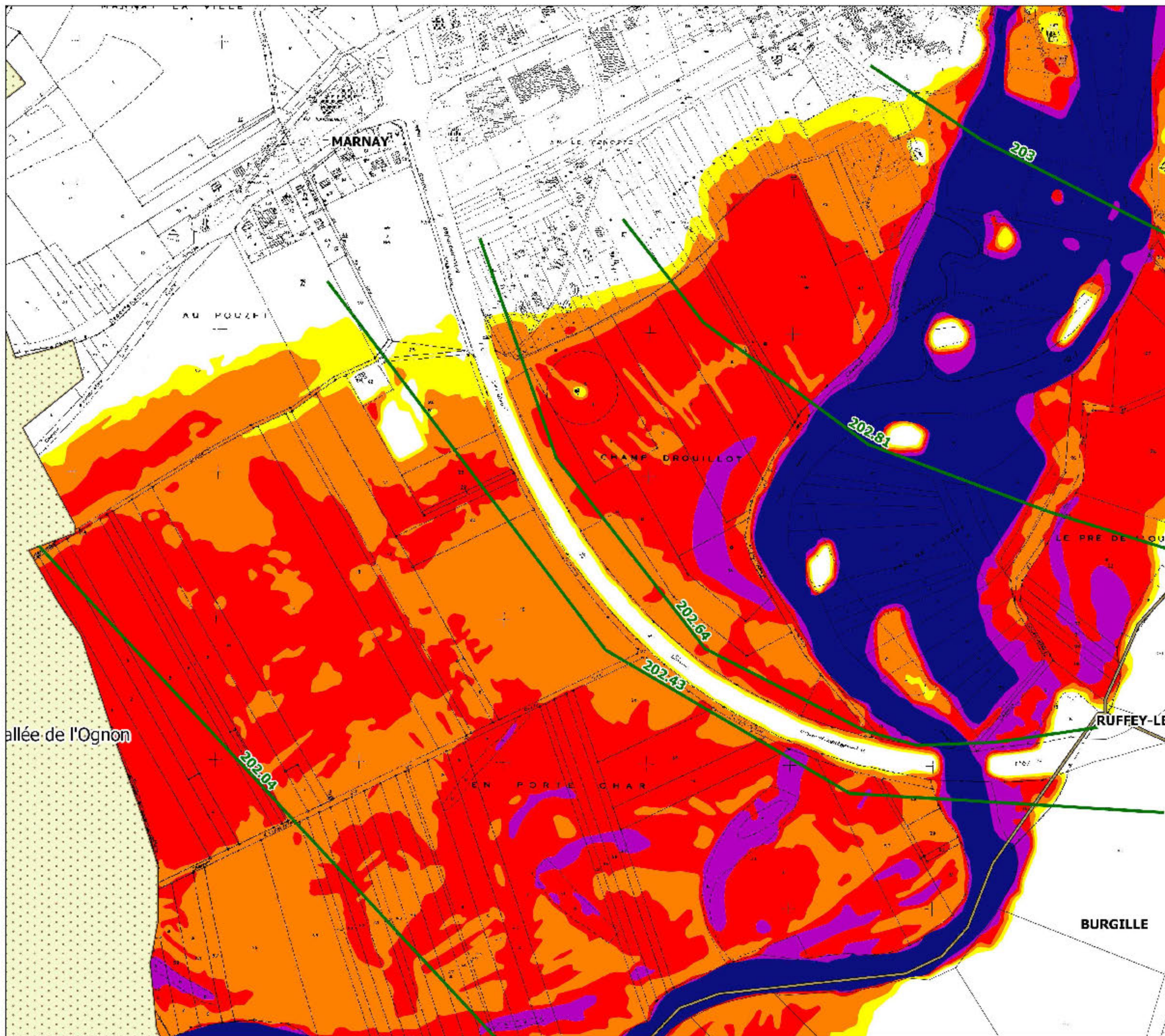
### secteurs d'aléas

- aléa faible
- aléa moyen
- aléa fort
- aléa très fort



échelle : 1/5000

source : DDT25/ERNF/UPRNT  
fond de plan : IGN BD Parcellaire  
Date d'édition : 14/04/2017

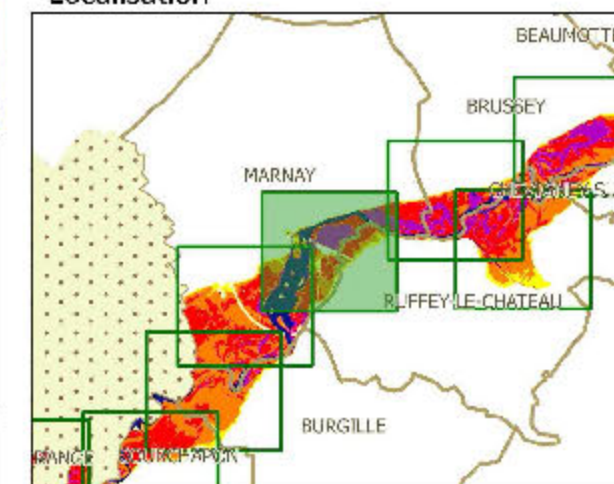




## PPRi interdépartemental de la moyenne vallée de l'Ognon

CARTES DES ALEAS  
planche 6

Localisation



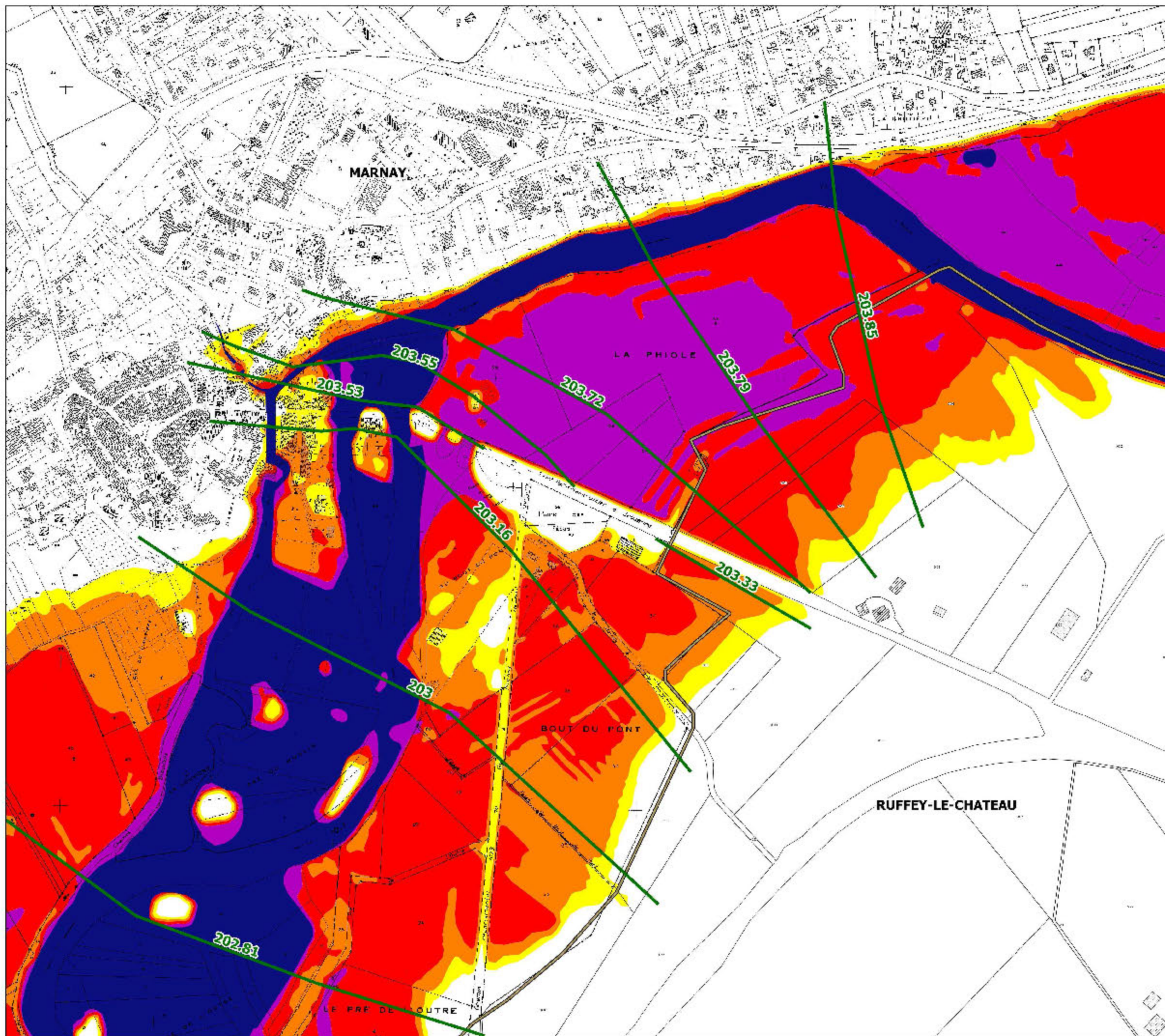
Légende

- limites de communes
  - secteur couvert par un autre PPRi
  - hydrographie (lit mineur, plans d'eau)
  - profil et cote de référence
- secteurs d'aléas
- aléa faible
  - aléa moyen
  - aléa fort
  - aléa très fort



échelle : 1/5000

source : DDT25/ERNF/UPRNT  
fond de plan : IGN BD Parcellaire  
Date d'édition : 14/04/2017

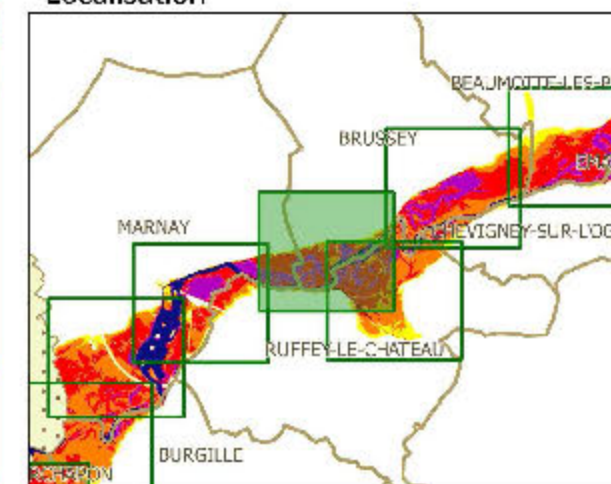




## PPRi interdépartemental de la moyenne vallée de l'Ognon

CARTES DES ALEAS  
planche 7

Localisation



Légende

- limites de communes
- secteur couvert par un autre PPRi
- hydrographie (lit mineur, plans d'eau)
- profil et cote de référence

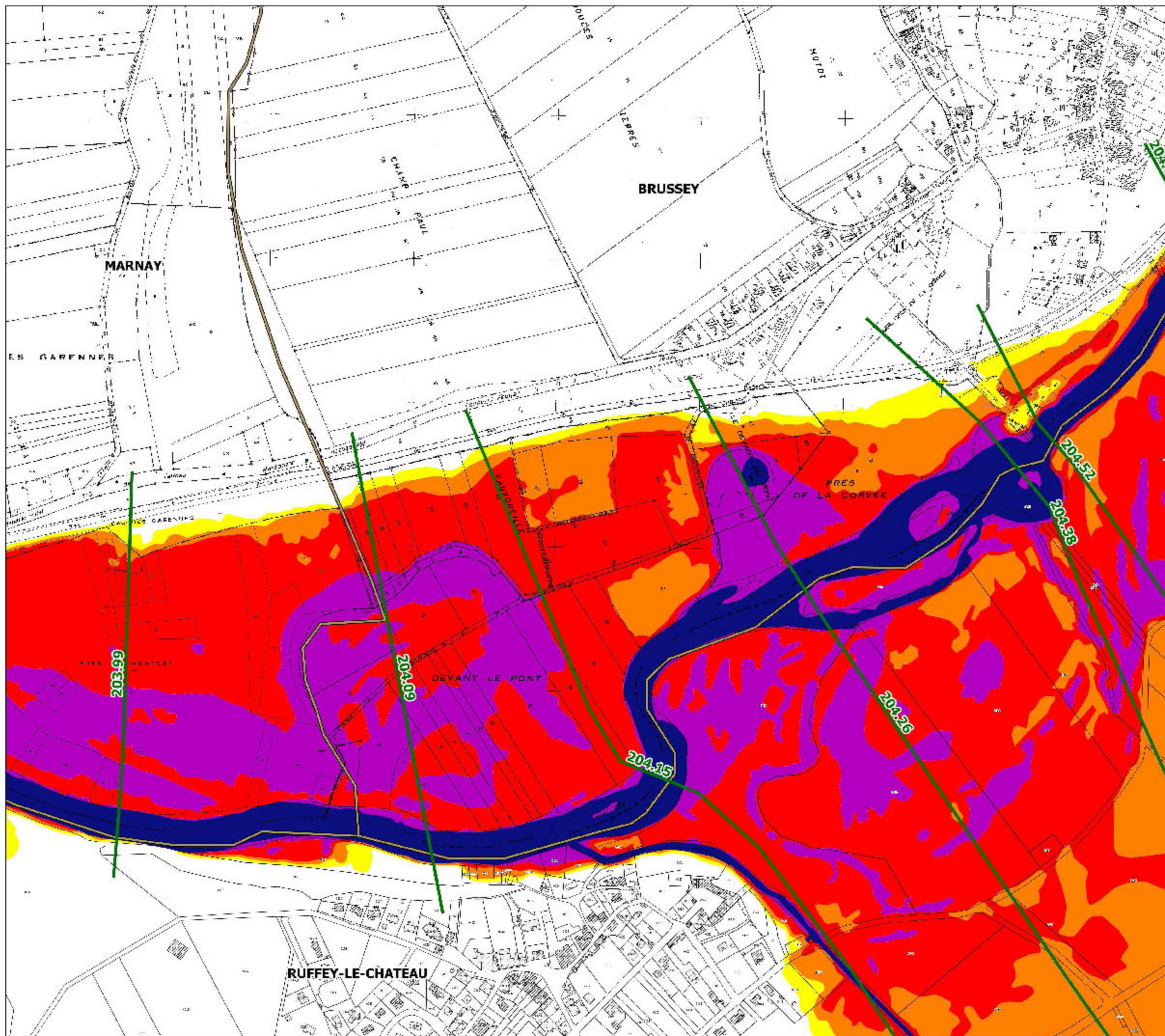
secteurs d'aléas

- aléa faible
- aléa moyen
- aléa fort
- aléa très fort



échelle : 1/5000

source : DDT25/ERNF/UPRNT  
fond de plan : IGN BD Parcellaire  
Date d'édition : 14/04/2017

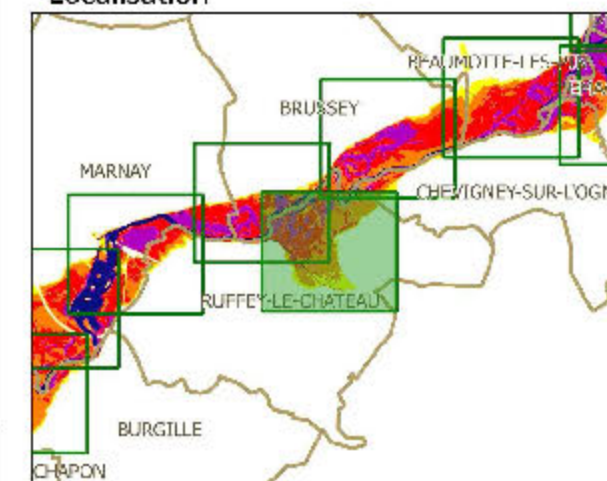




## PPRi interdépartemental de la moyenne vallée de l'Ognon

CARTES DES ALEAS  
planche 8

### Localisation



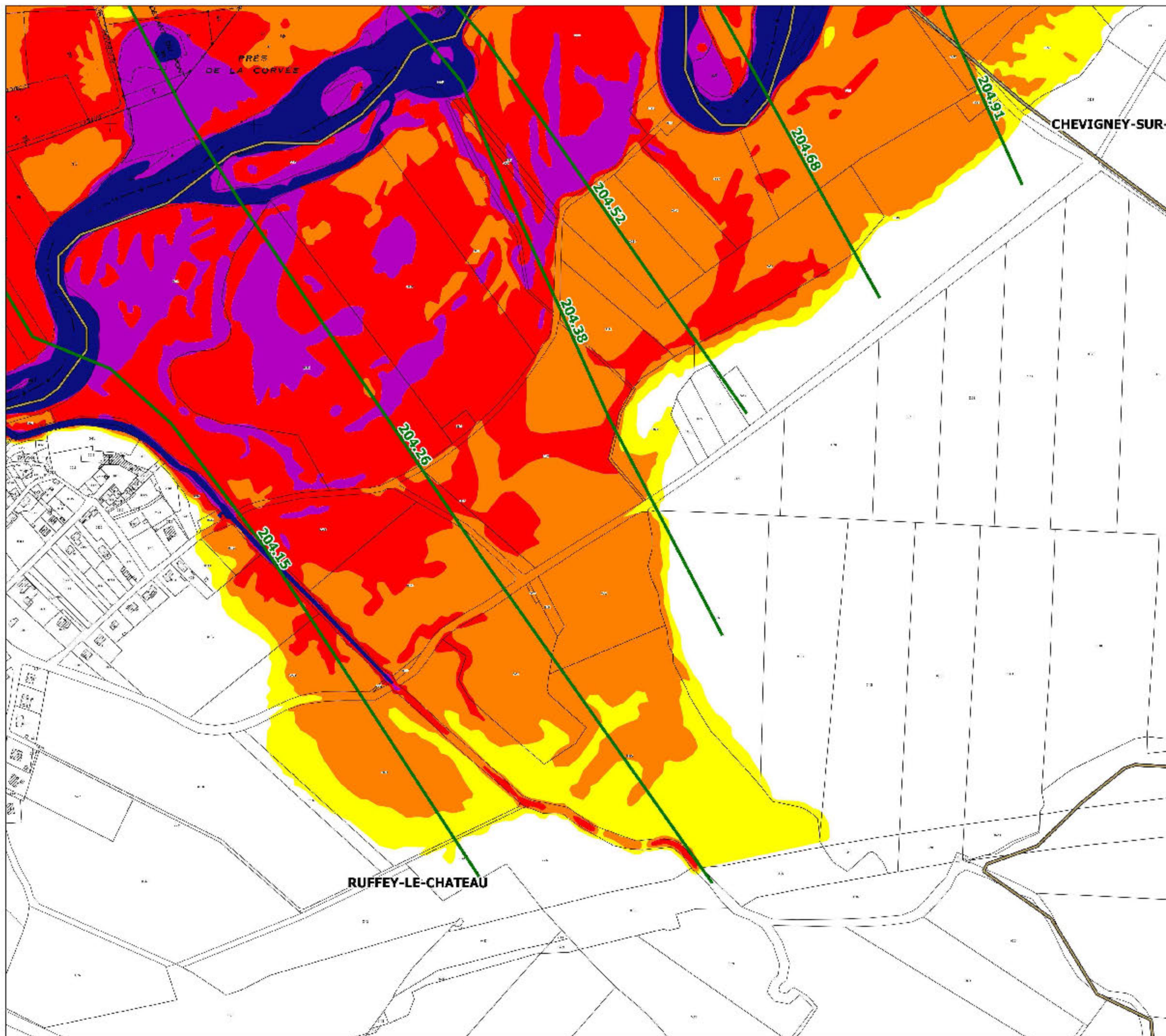
### Légende

- limites de communes
  - secteur couvert par un autre PPRi
  - hydrographie (lit mineur, plans d'eau)
  - profil et cote de référence
- secteurs d'aléas**
- aléa faible
  - aléa moyen
  - aléa fort
  - aléa très fort



échelle : 1/5000

source : DDT25/ERNF/UPRNT  
fond de plan : IGN BD Parcellaire  
Date d'édition : 14/04/2017

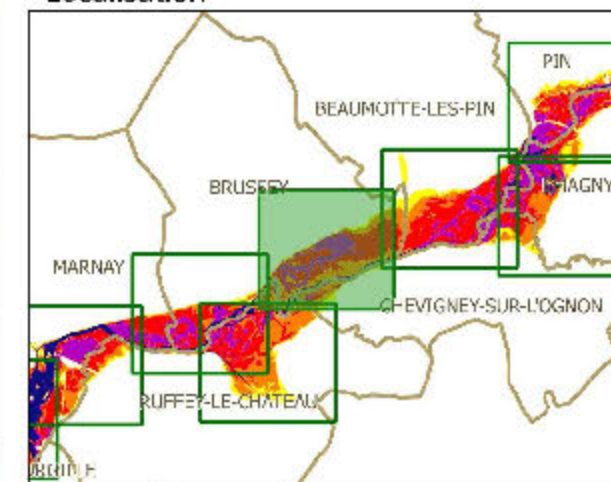




## PPRi interdépartemental de la moyenne vallée de l'Ognon

CARTES DES ALEAS  
planche 9

### Localisation



### Légende

- limites de communes
- secteur couvert par un autre PPRi
- hydrographie (lit mineur, plans d'eau)
- profil et cote de référence

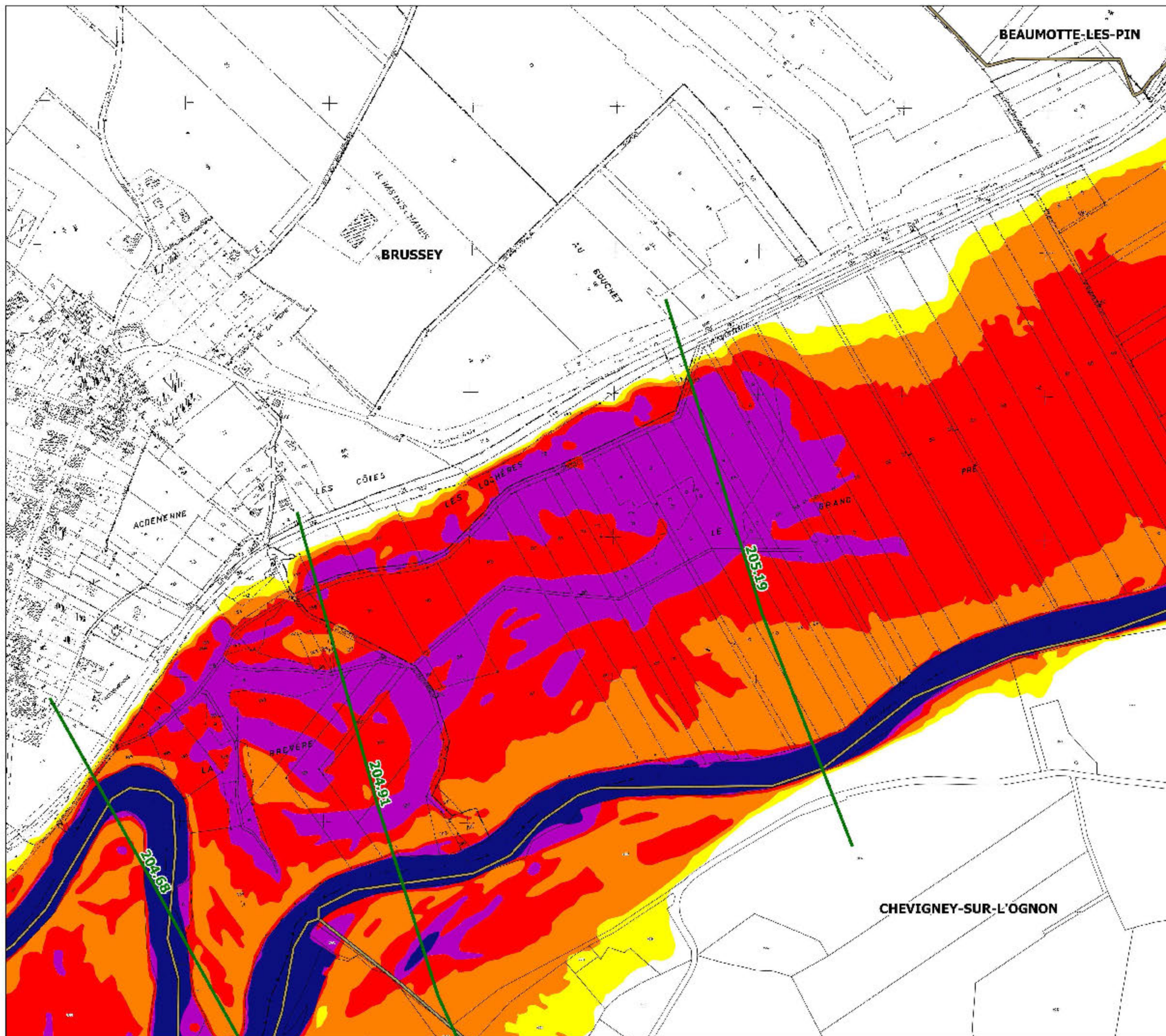
### secteurs d'aléas

- aléa faible
- aléa moyen
- aléa fort
- aléa très fort



échelle : 1/5000

source : DDT25/ERNF/UPRNT  
fond de plan : IGN BD Parcellaire  
Date d'édition : 14/04/2017

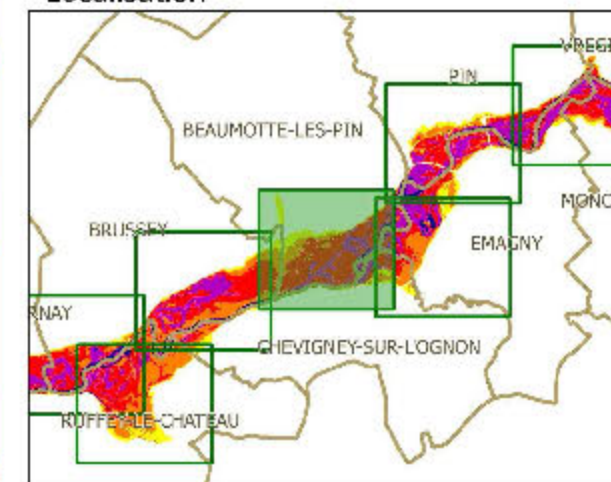




## PPRi interdépartemental de la moyenne vallée de l'Ognon

CARTES DES ALEAS  
planche 10

### Localisation



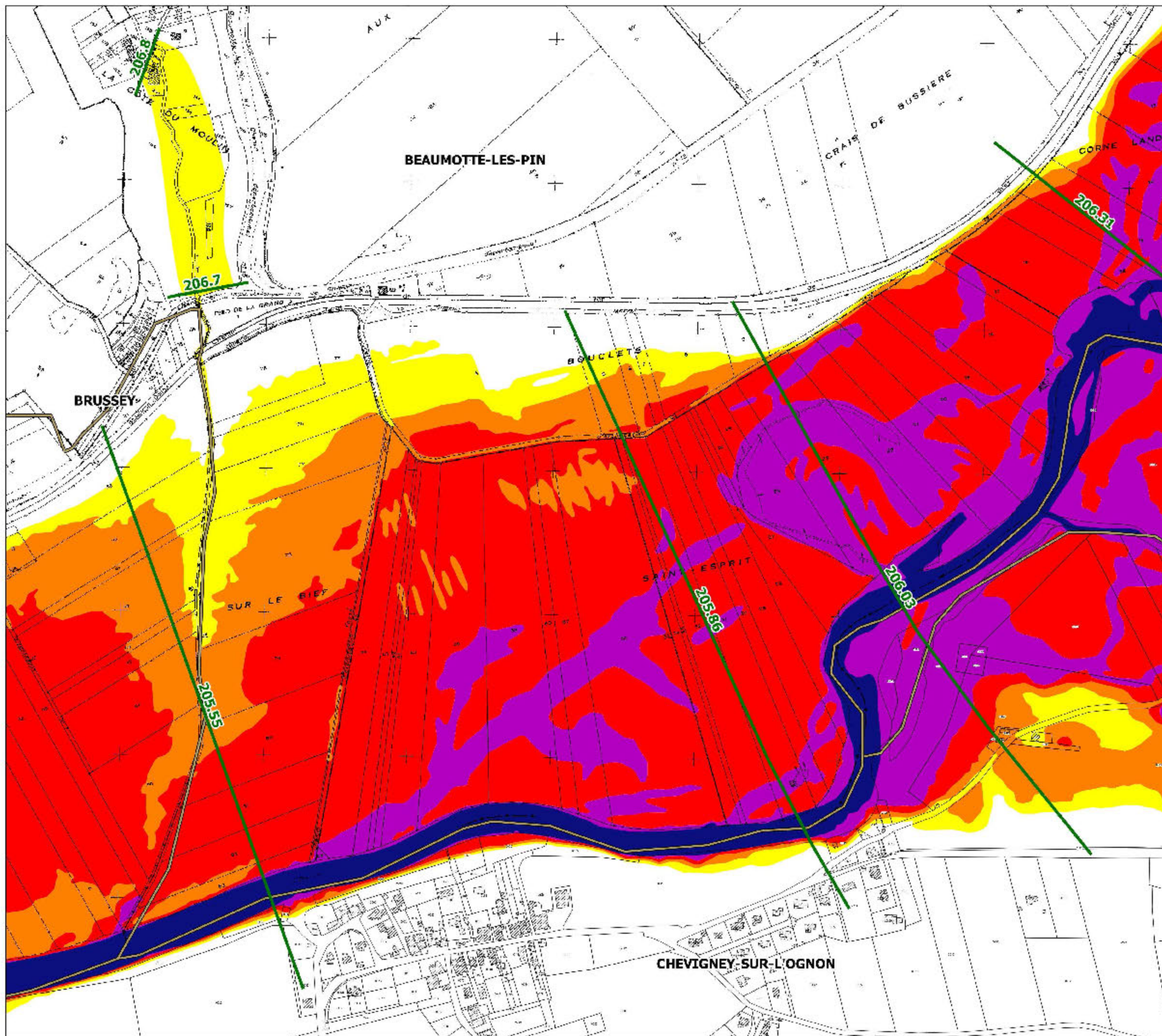
### Légende

- limites de communes
  - ▨ secteur couvert par un autre PPRi
  - hydrographie (lit mineur, plans d'eau)
  - profil et cote de référence
- secteurs d'aléas**
- aléa faible
  - aléa moyen
  - aléa fort
  - aléa très fort

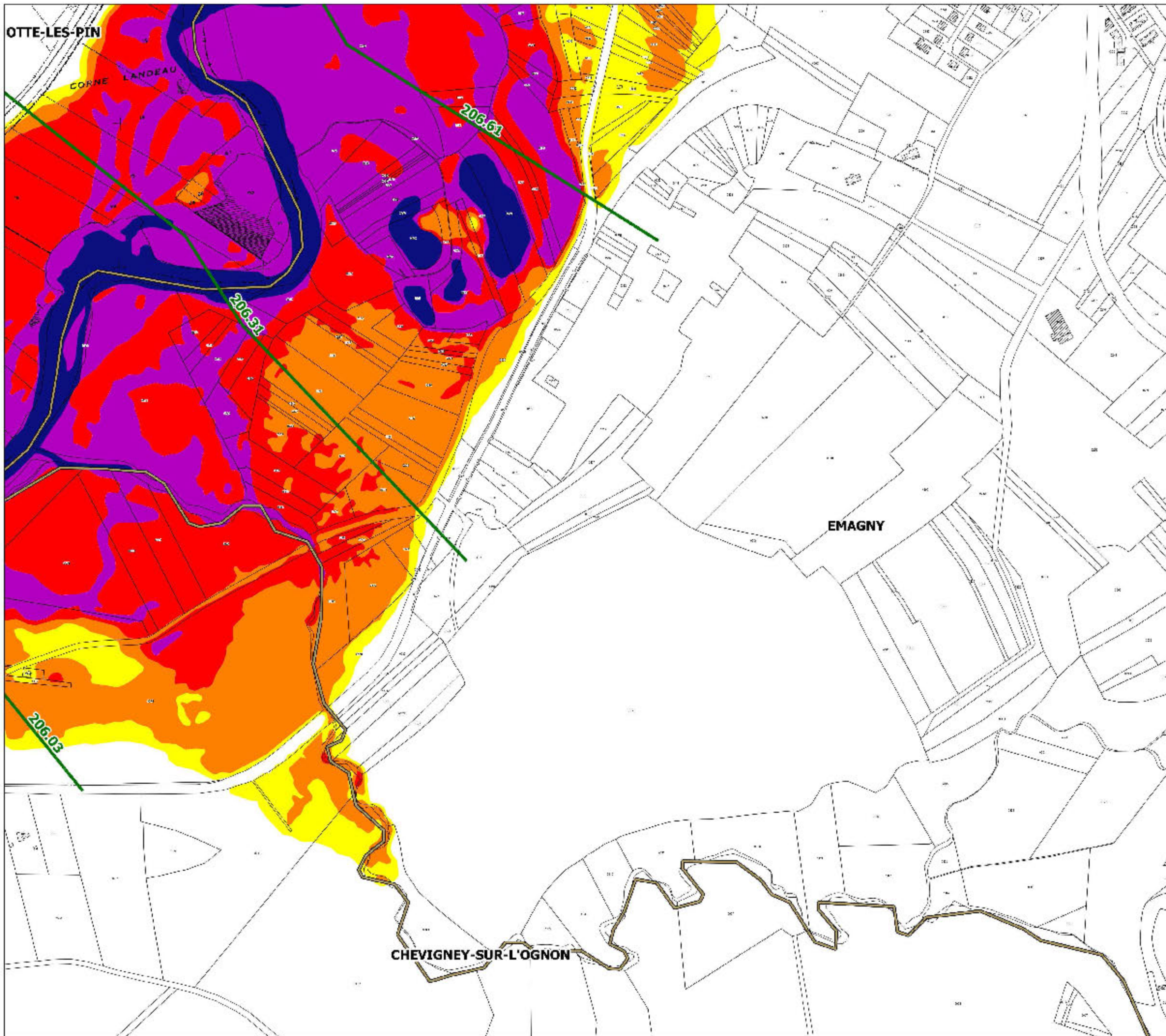


échelle : 1/5000

source : DDT25/ERNF/UPRNT  
fond de plan : IGN BD Parcellaire  
Date d'édition : 14/04/2017





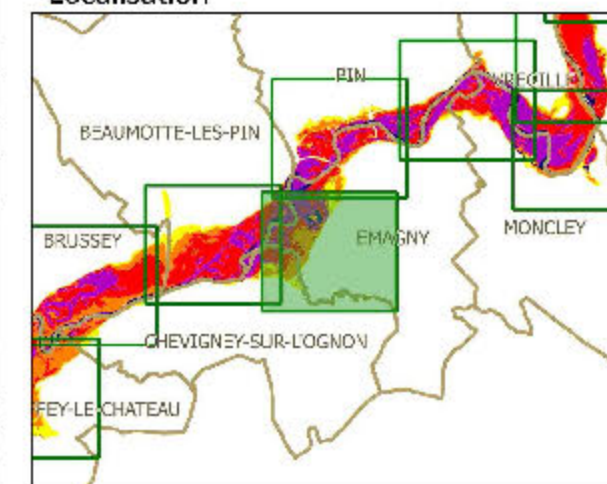


PRÉFET DU DOUBS  
PRÉFÈTE DE LA HAUTE-SAÔNE

## PPRi interdépartemental de la moyenne vallée de l'Ognon

CARTES DES ALEAS  
planche 11

Localisation



Légende



échelle : 1/5000

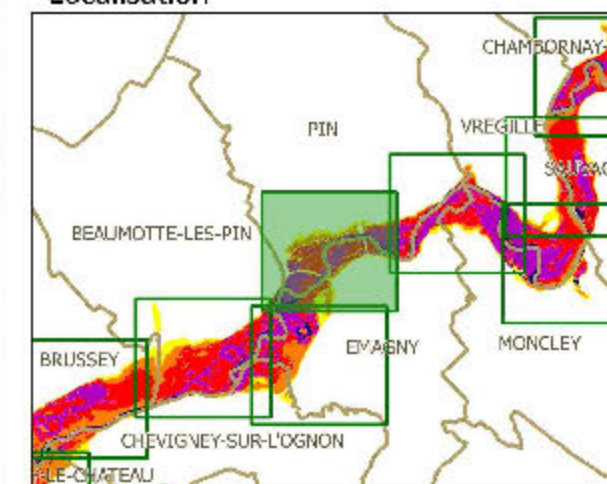
source : DDT25/ERNF/UPRNT  
fond de plan : IGN BD Parcellaire  
Date d'édition : 14/04/2017



## PPRi interdépartemental de la moyenne vallée de l'Ognon

CARTES DES ALEAS  
planche 12

### Localisation



### Légende

- limites de communes
- ▨ secteur couvert par un autre PPRi
- hydrographie (lit mineur, plans d'eau)
- profil et cote de référence

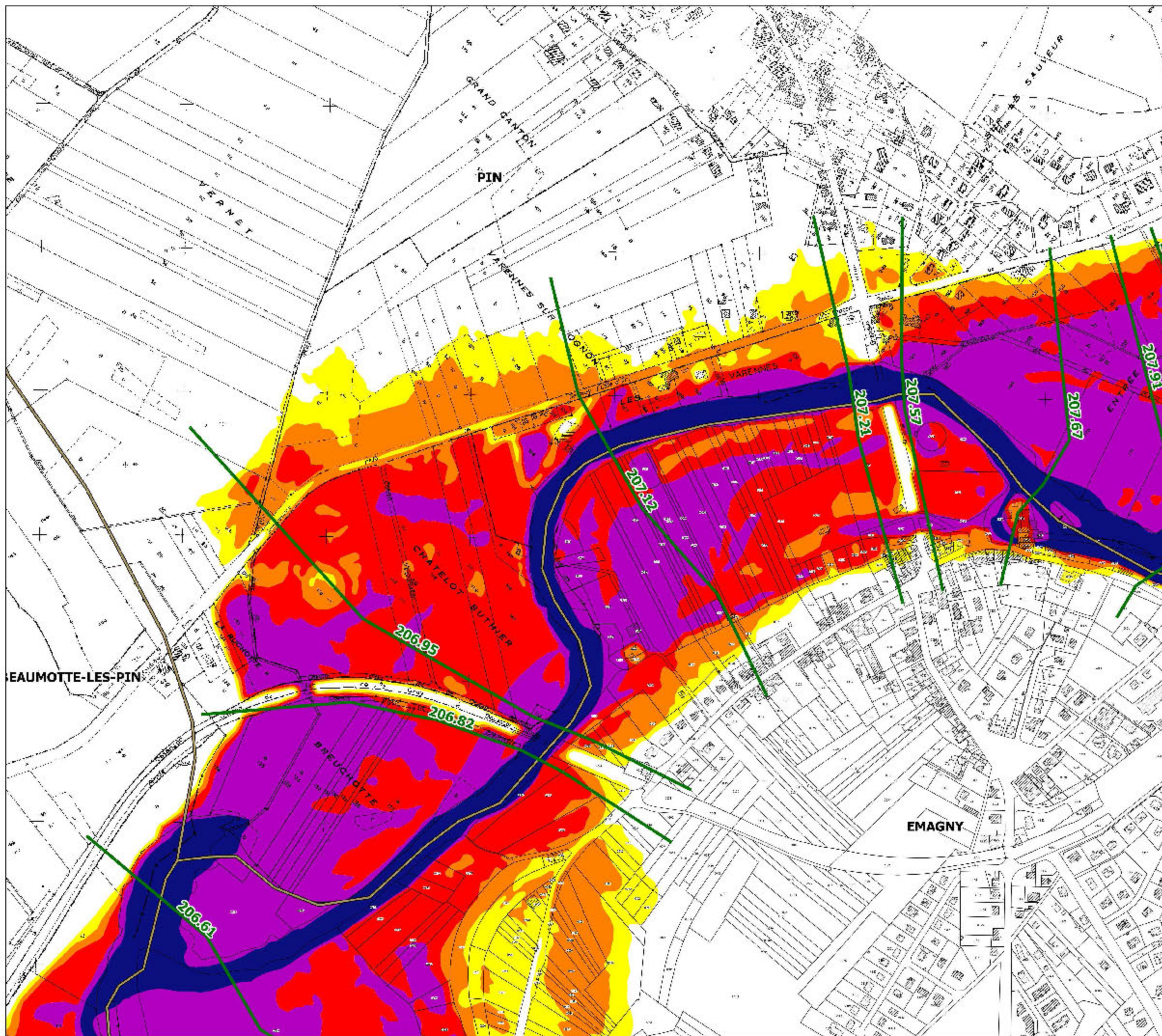
### secteurs d'aléas

- aléa faible
- aléa moyen
- aléa fort
- aléa très fort



échelle : 1/5000

source : DDT25/ERNF/UPRNT  
fond de plan : IGN BD Parcellaire  
Date d'édition : 14/04/2017

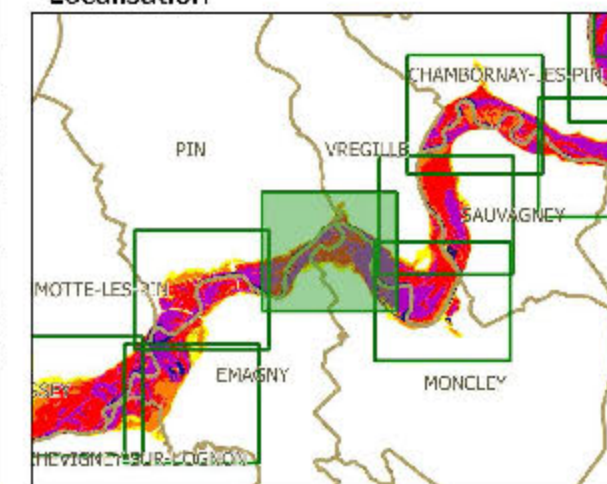




## PPRi interdépartemental de la moyenne vallée de l'Ognon

CARTES DES ALEAS  
planche 13

Localisation



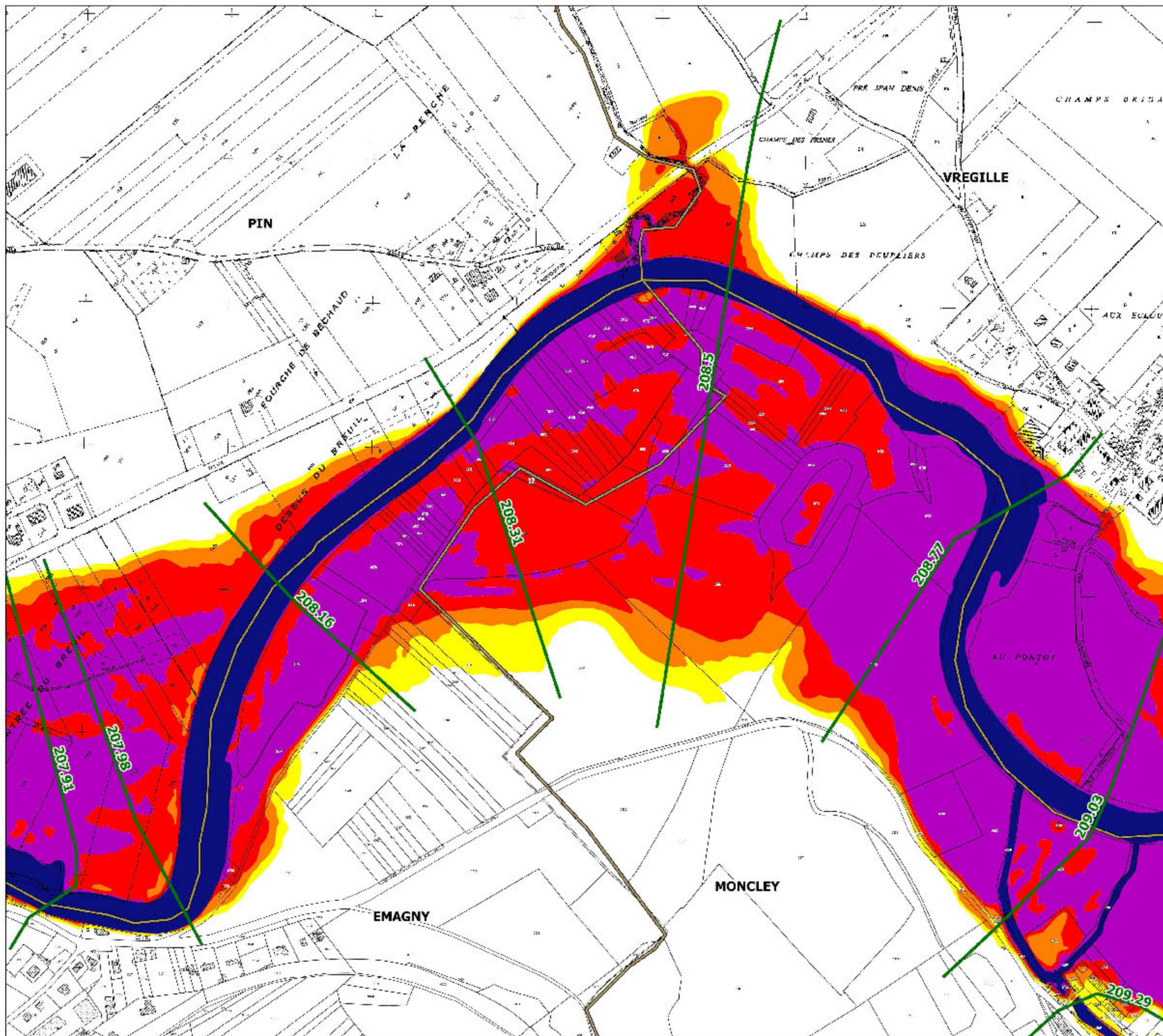
Légende

	limites de communes
	secteur couvert par un autre PPRi
	hydrographie (lit mineur, plans d'eau)
	profil et cote de référence
<b>secteurs d'aléas</b>	
	aléa faible
	aléa moyen
	aléa fort
	aléa très fort



échelle : 1/5000

source : DDT25/ERNF/UPRNT  
fond de plan : IGN BD Parcellaire  
Date d'édition : 14/04/2017

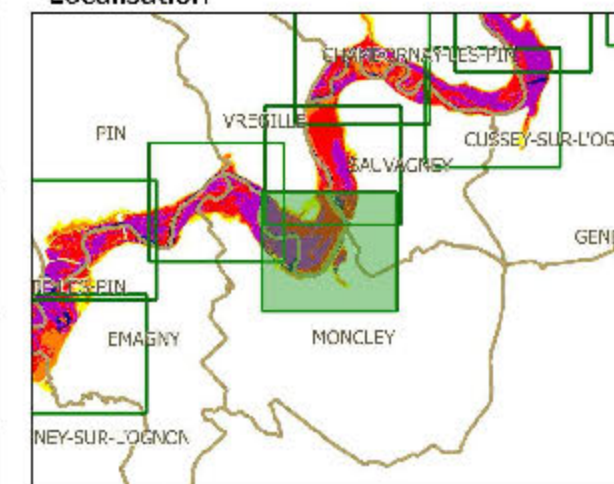




## PPRi interdépartemental de la moyenne vallée de l'Ognon

CARTES DES ALEAS  
planche 14

Localisation



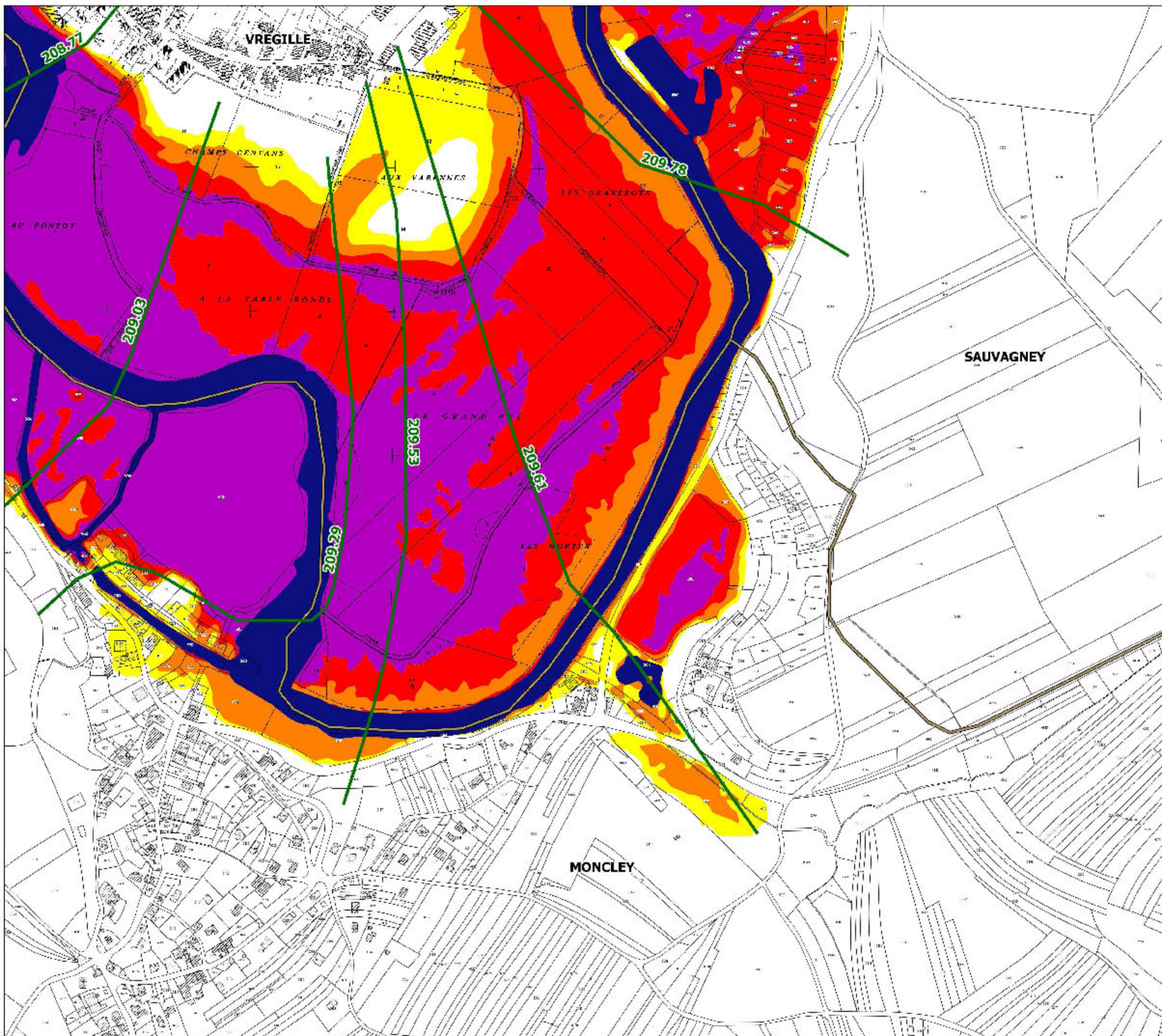
Légende

- limites de communes
  - secteur couvert par un autre PPRi
  - hydrographie (lit mineur, plans d'eau)
  - profil et cote de référence
- secteurs d'aléas
- aléa faible
  - aléa moyen
  - aléa fort
  - aléa très fort



échelle : 1/5000

source : DDT25/ERNF/UPRNT  
fond de plan : IGN BD Parcellaire  
Date d'édition : 14/04/2017

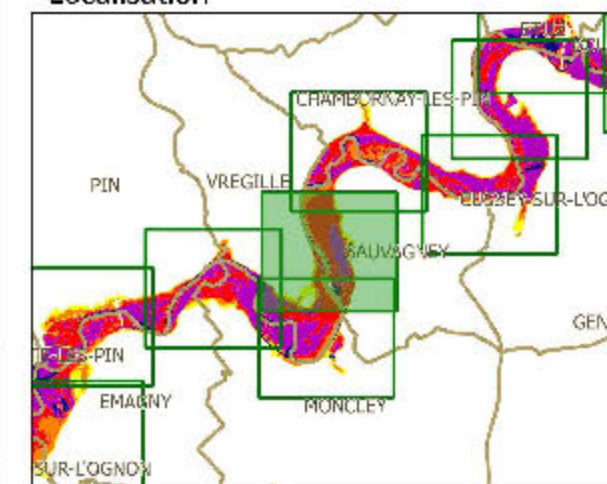




## PPRi interdépartemental de la moyenne vallée de l'Ognon

CARTES DES ALEAS  
planche 15

Localisation



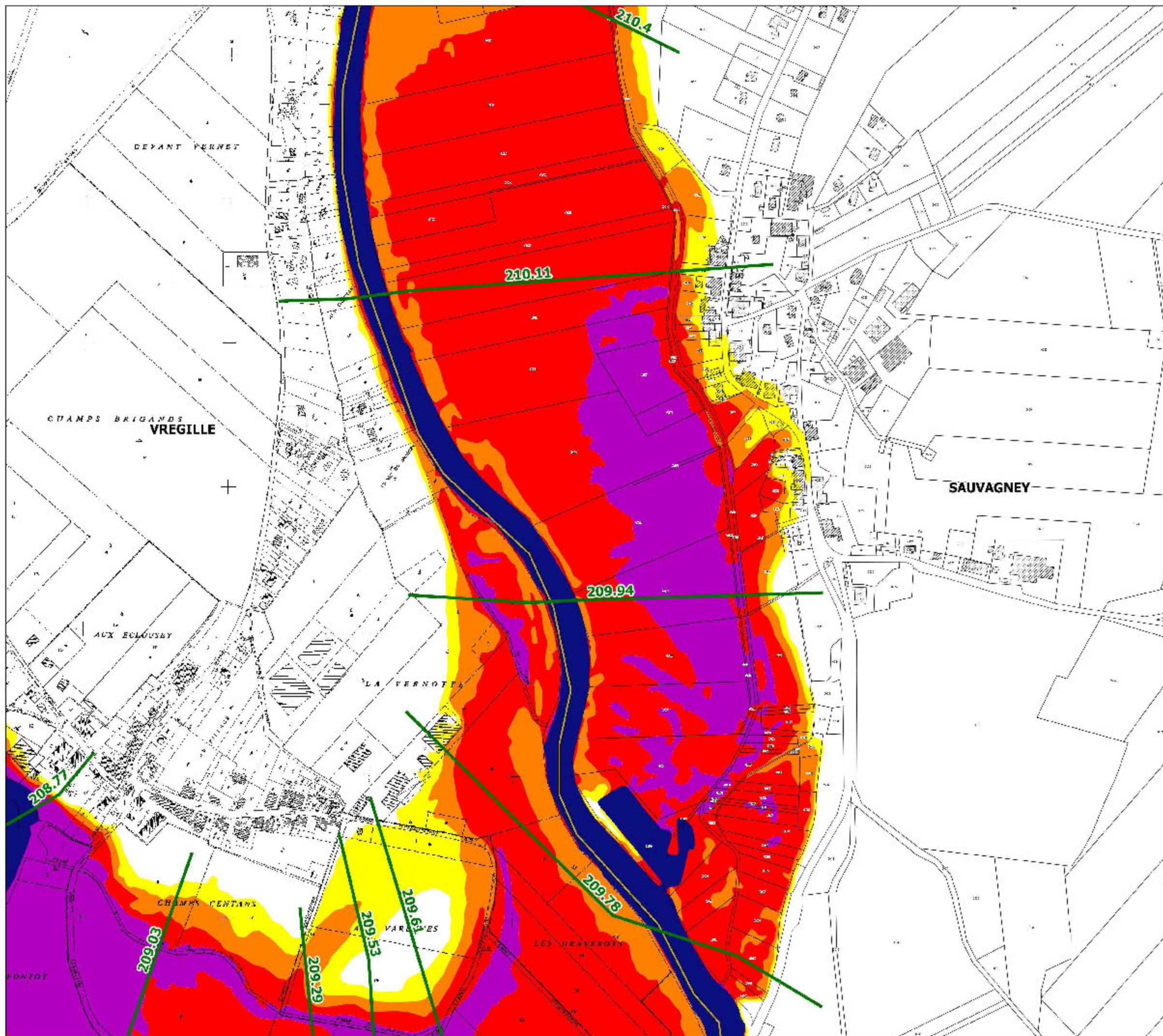
Légende

- limites de communes
  - secteur couvert par un autre PPRi
  - hydrographie (lit mineur, plans d'eau)
  - profil et cote de référence
- secteurs d'aléas
- aléa faible
  - aléa moyen
  - aléa fort
  - aléa très fort



échelle : 1/5000

source : DDT25/ERNF/UPRNT  
fond de plan : IGN BD Parcellaire  
Date d'édition : 14/04/2017

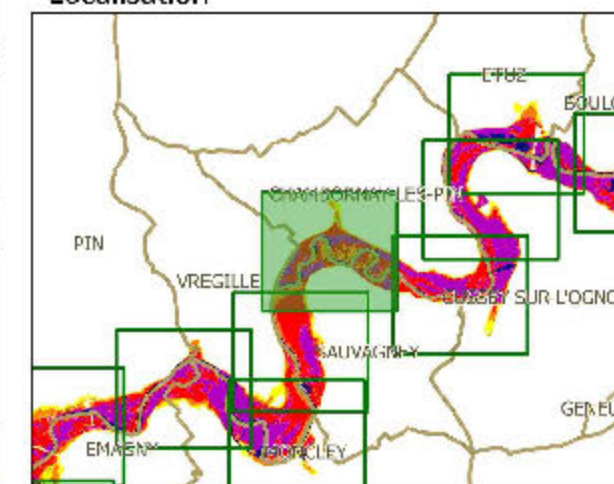








## PPRi interdépartemental de la moyenne vallée de l'Ognon

CARTES DES ALEAS  
planche 16

### Localisation



### Légende

-  limites de communes
-  secteur couvert par un autre PPRi
-  hydrographie (lit mineur, plans d'eau)
-  profil et cote de référence

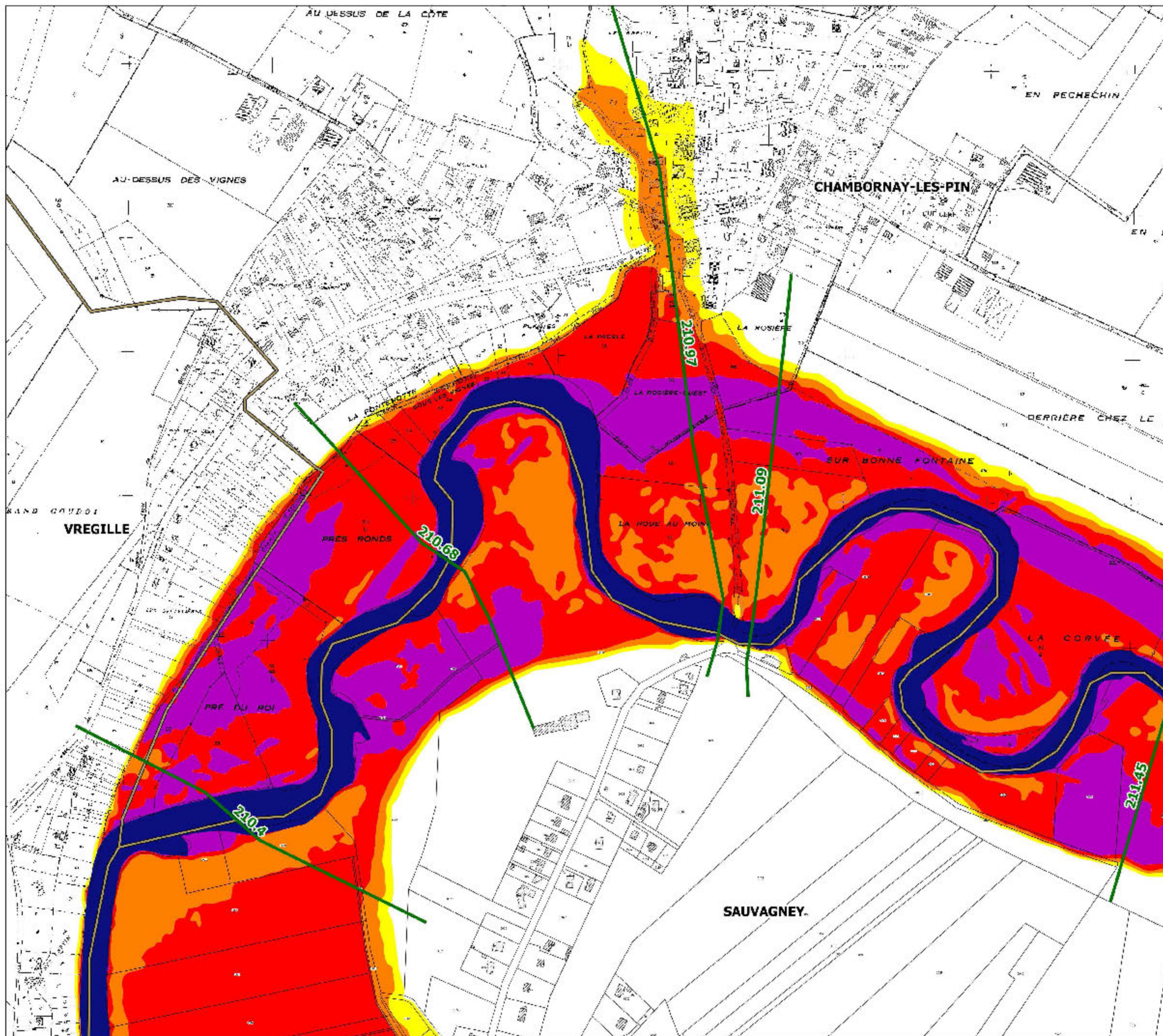
### secteurs d'aléas

-  aléa faible
-  aléa moyen
-  aléa fort
-  aléa très fort



échelle : 1/5000

source : DDT25/ERNF/UPRNT  
fond de plan : IGN BD Parcellaire  
Date d'édition : 14/04/2017

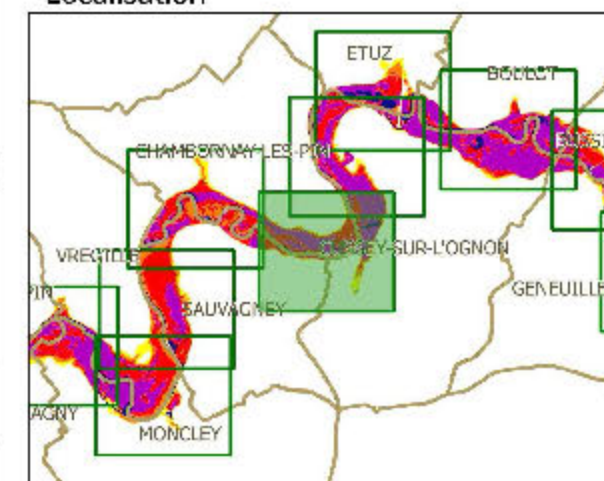




## PPRi interdépartemental de la moyenne vallée de l'Ognon

CARTES DES ALEAS  
planche 17

Localisation



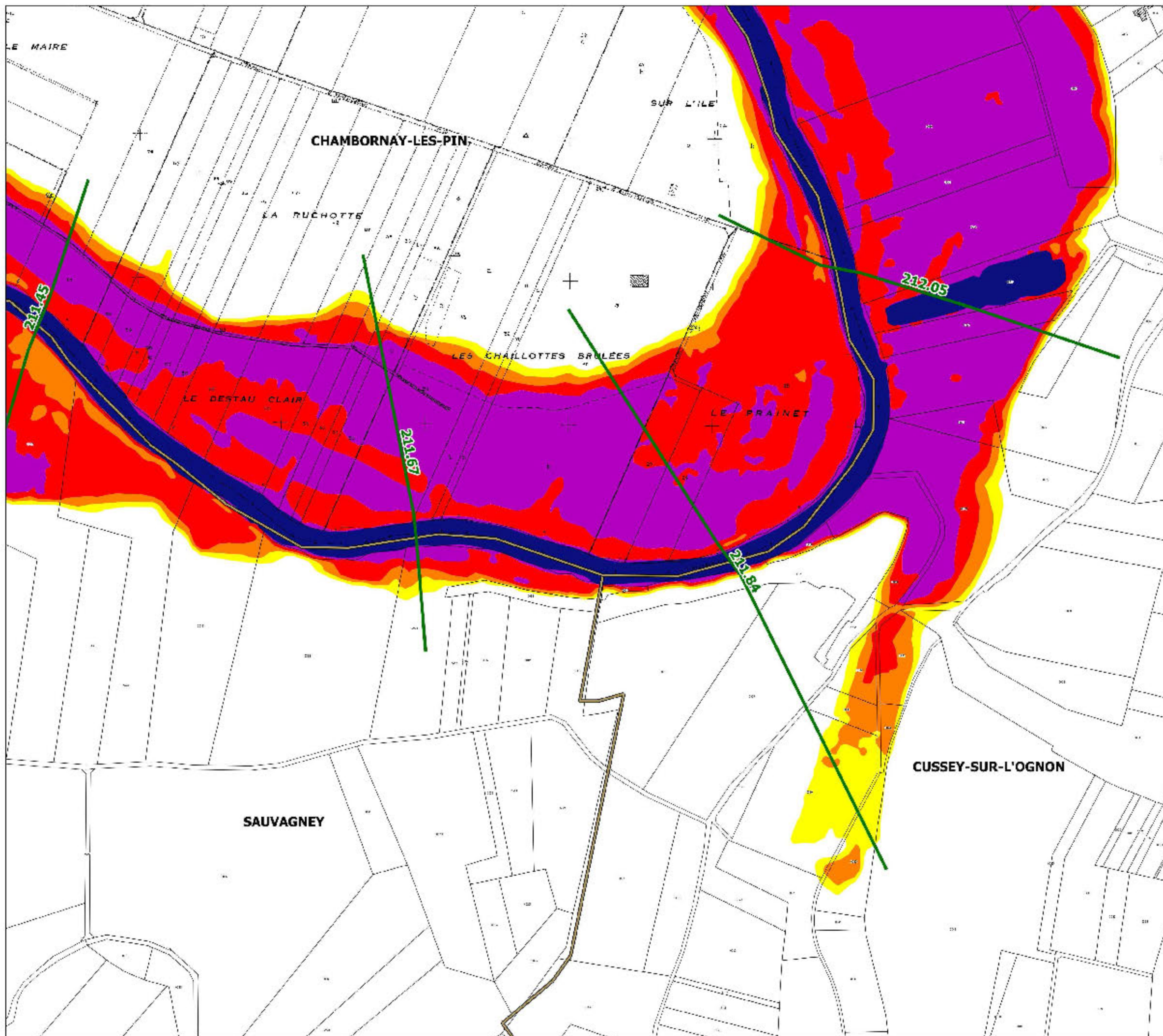
Légende

- limites de communes
  - secteur couvert par un autre PPRi
  - hydrographie (lit mineur, plans d'eau)
  - profil et cote de référence
- secteurs d'aléas
- aléa faible
  - aléa moyen
  - aléa fort
  - aléa très fort



échelle : 1/5000

source : DDT25/ERNF/UPRNT  
fond de plan : IGN BD Parcellaire  
Date d'édition : 14/04/2017

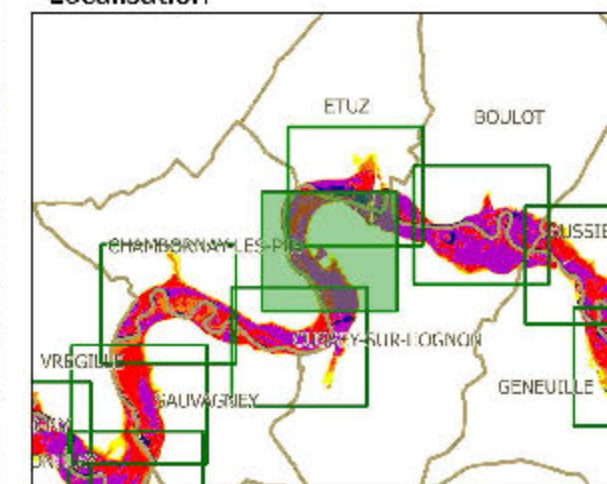








## PPRi interdépartemental de la moyenne vallée de l'Ognon

CARTES DES ALEAS  
planche 18

### Localisation



### Légende

-  limites de communes
-  secteur couvert par un autre PPRi
-  hydrographie (lit mineur, plans d'eau)
-  profil et cote de référence

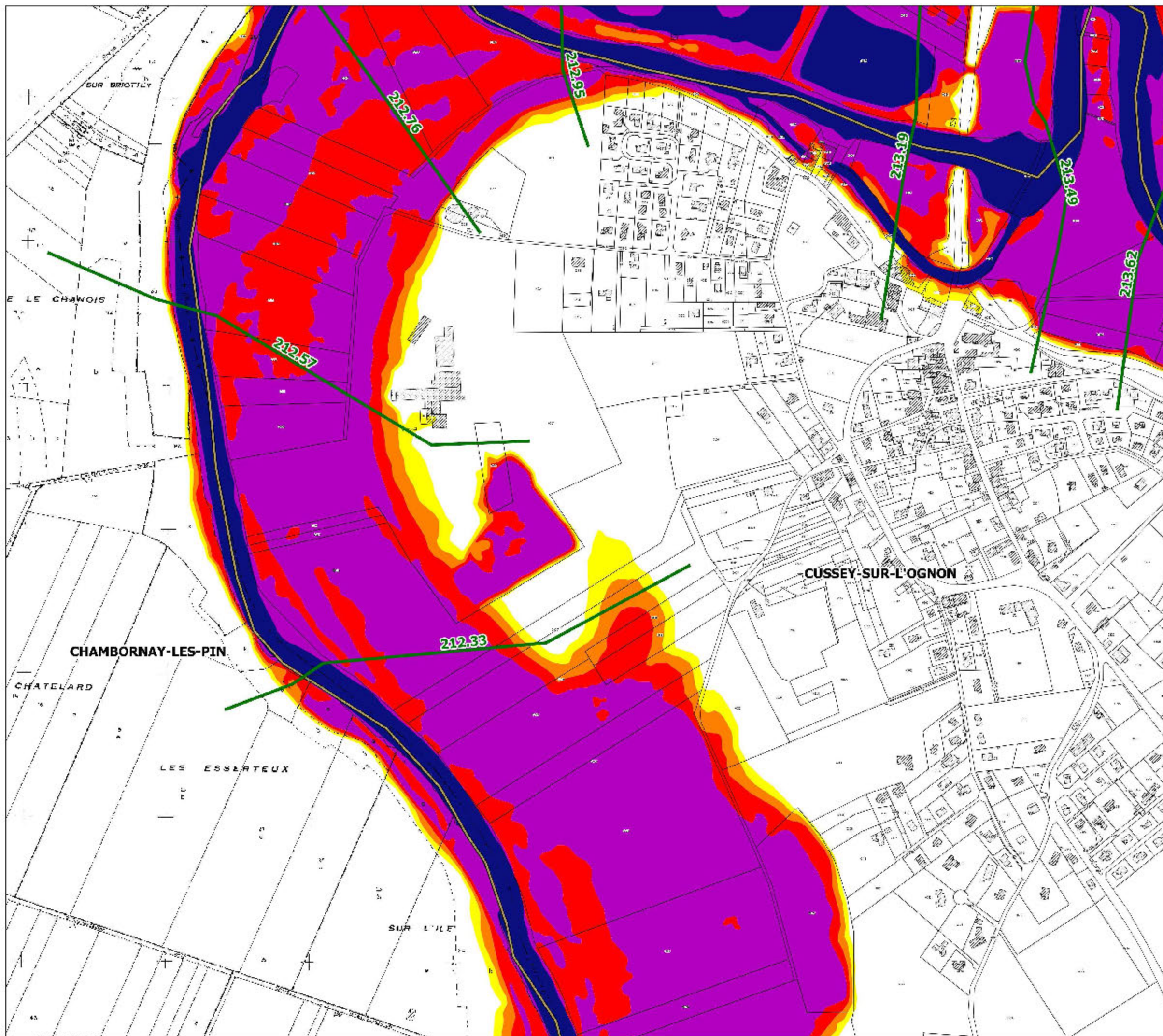
### secteurs d'aléas

-  aléa faible
-  aléa moyen
-  aléa fort
-  aléa très fort



échelle : 1/5000

source : DDT25/ERNF/UPRNT  
fond de plan : IGN BD Parcellaire  
Date d'édition : 14/04/2017

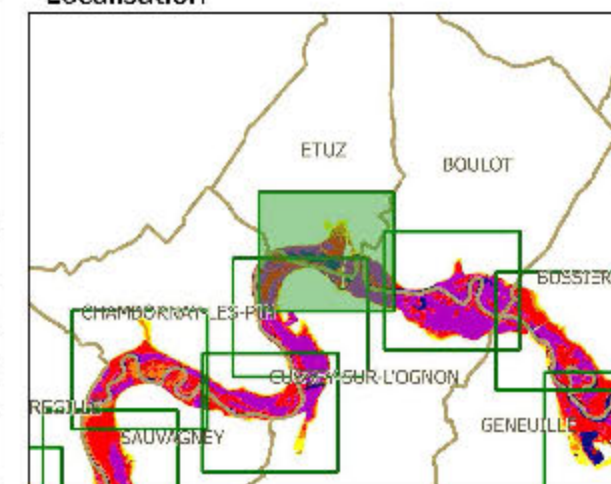




## PPRi interdépartemental de la moyenne vallée de l'Ognon

CARTES DES ALEAS  
planche 19

### Localisation



### Légende

- limites de communes
- secteur couvert par un autre PPRi
- hydrographie (lit mineur, plans d'eau)
- profil et cote de référence

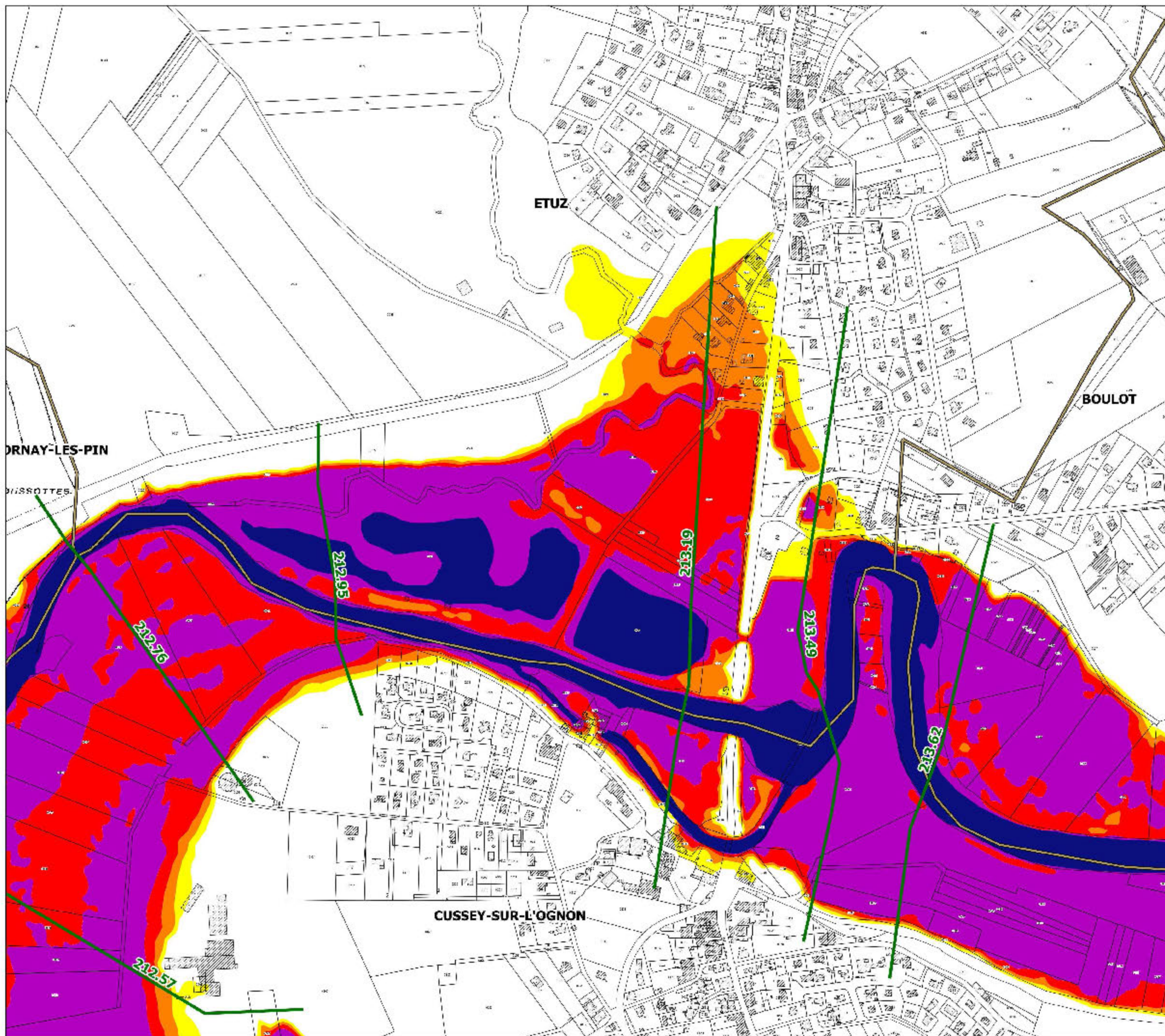
### secteurs d'aléas

- aléa faible
- aléa moyen
- aléa fort
- aléa très fort



échelle : 1/5000

source : DDT25/ERNF/UPRNT  
fond de plan : IGN BD Parcellaire  
Date d'édition : 14/04/2017

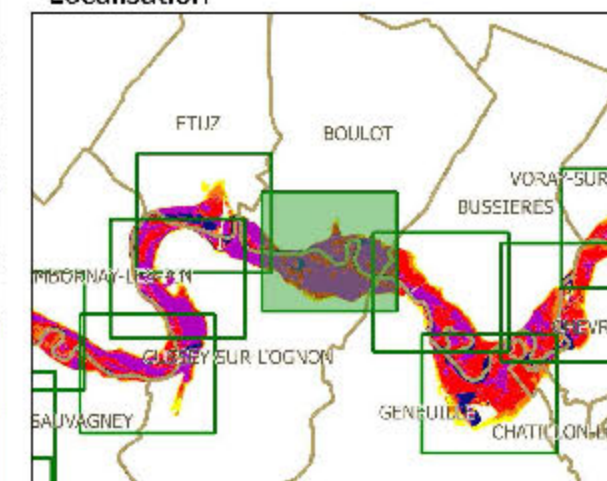




## PPRi interdépartemental de la moyenne vallée de l'Ognon

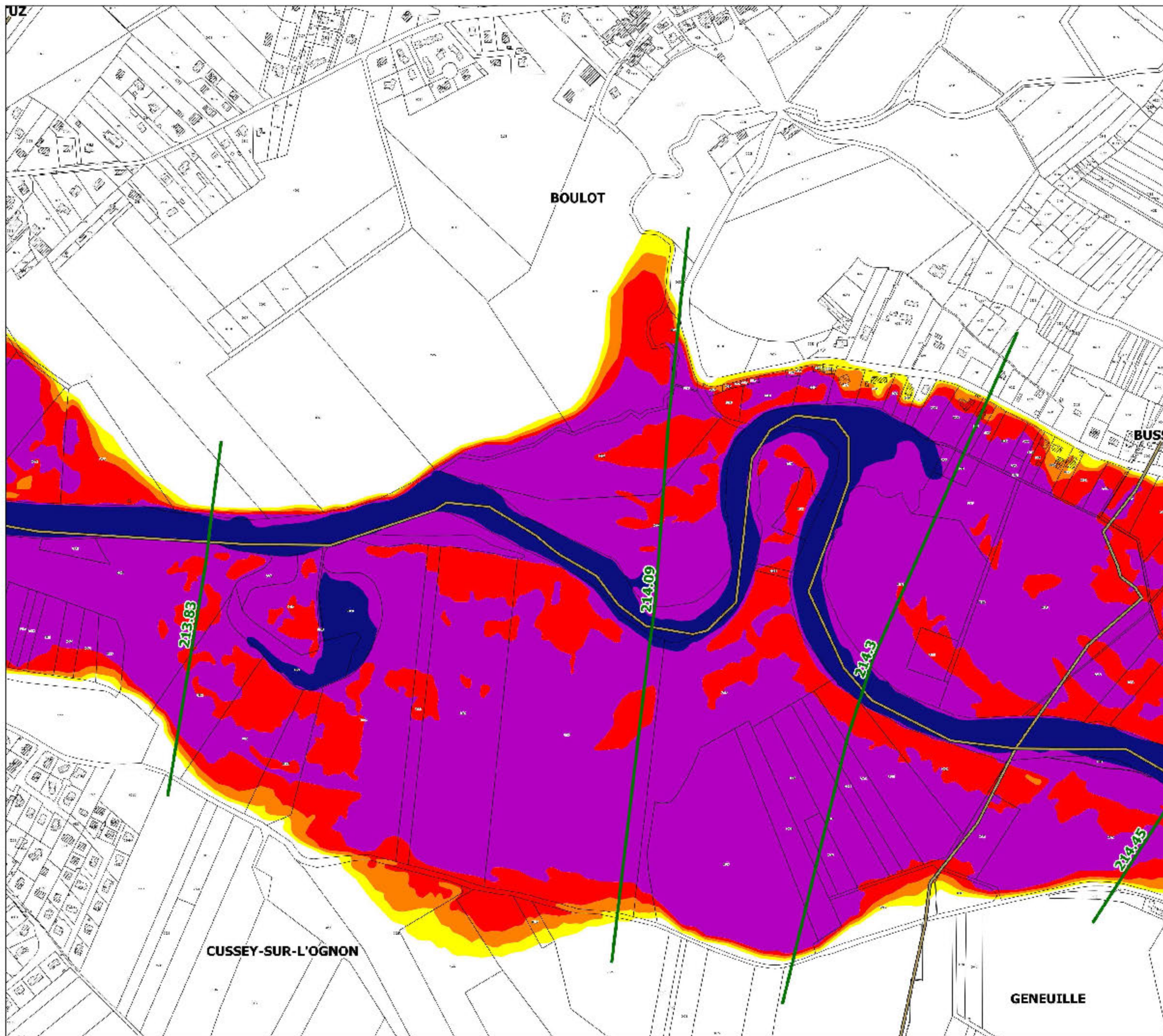
CARTES DES ALEAS  
planche 20

### Localisation



### Légende

- limites de communes
  - secteur couvert par un autre PPRi
  - hydrographie (lit mineur, plans d'eau)
  - profil et cote de référence
- secteurs d'aléas**
- aléa faible
  - aléa moyen
  - aléa fort
  - aléa très fort



échelle : 1/5000

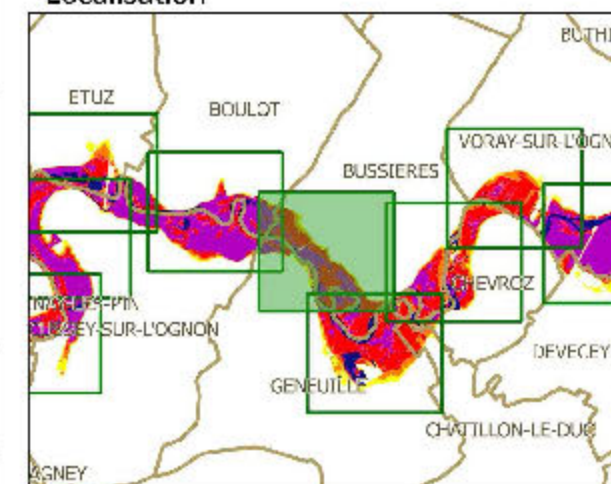
source : DDT25/ERNF/UPRNT  
fond de plan : IGN BD Parcellaire  
Date d'édition : 14/04/2017



## PPRi interdépartemental de la moyenne vallée de l'Ognon

CARTES DES ALEAS  
planche 21

### Localisation



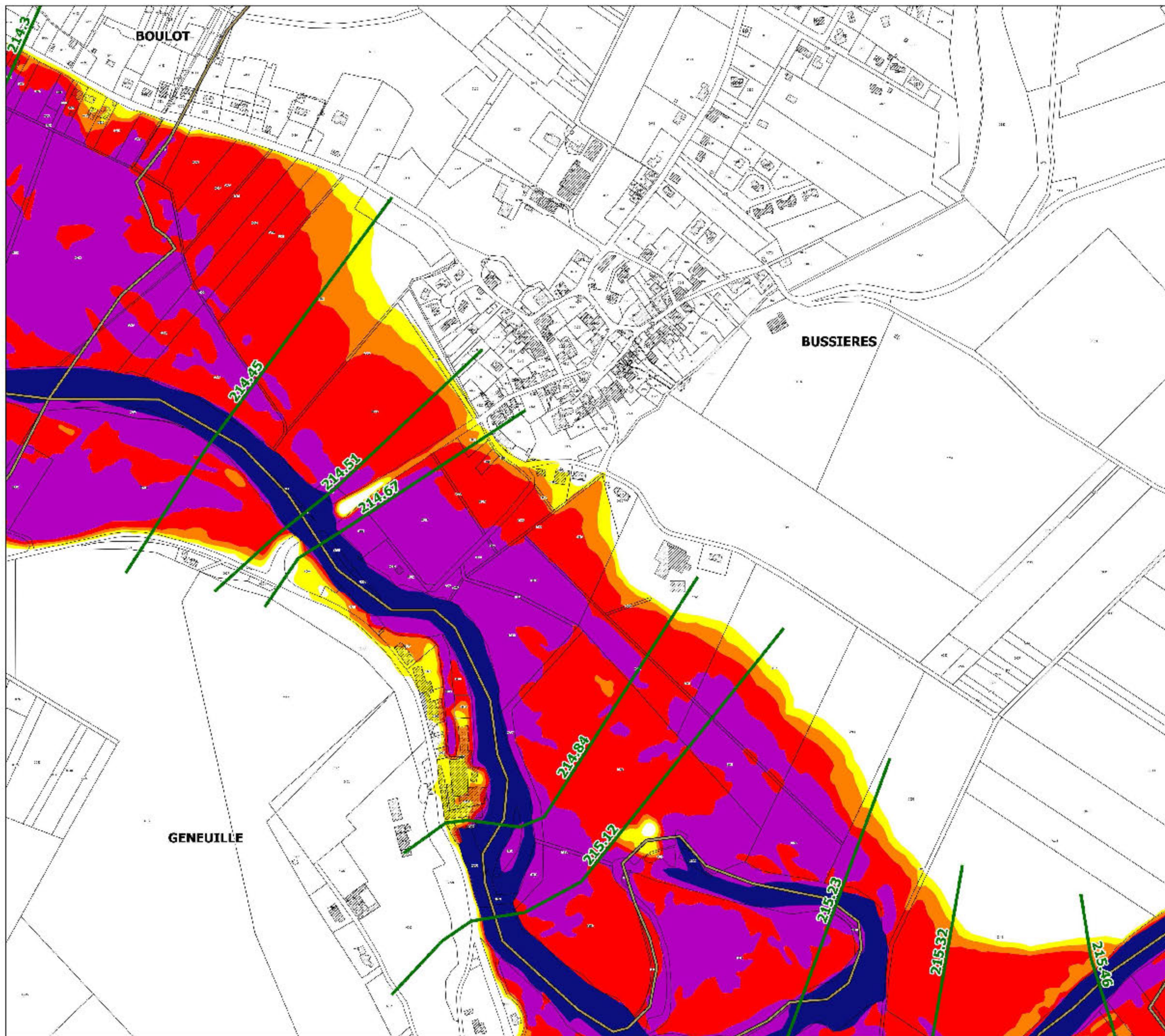
### Légende

- limites de communes
  - secteur couvert par un autre PPRi
  - hydrographie (lit mineur, plans d'eau)
  - profil et cote de référence
- secteurs d'aléas
- aléa faible
  - aléa moyen
  - aléa fort
  - aléa très fort



échelle : 1/5000

source : DDT25/ERNF/UPRNT  
fond de plan : IGN BD Parcellaire  
Date d'édition : 14/04/2017

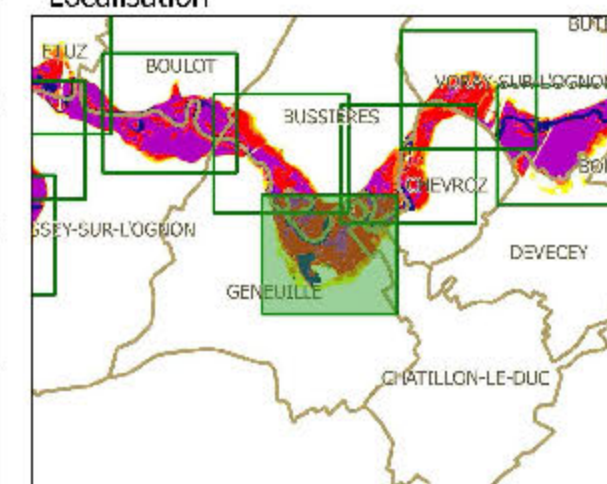




## PPRi interdépartemental de la moyenne vallée de l'Ognon

CARTES DES ALEAS  
planche 22

### Localisation



### Légende

- limites de communes
- secteur couvert par un autre PPRi
- hydrographie (lit mineur, plans d'eau)
- profil et cote de référence

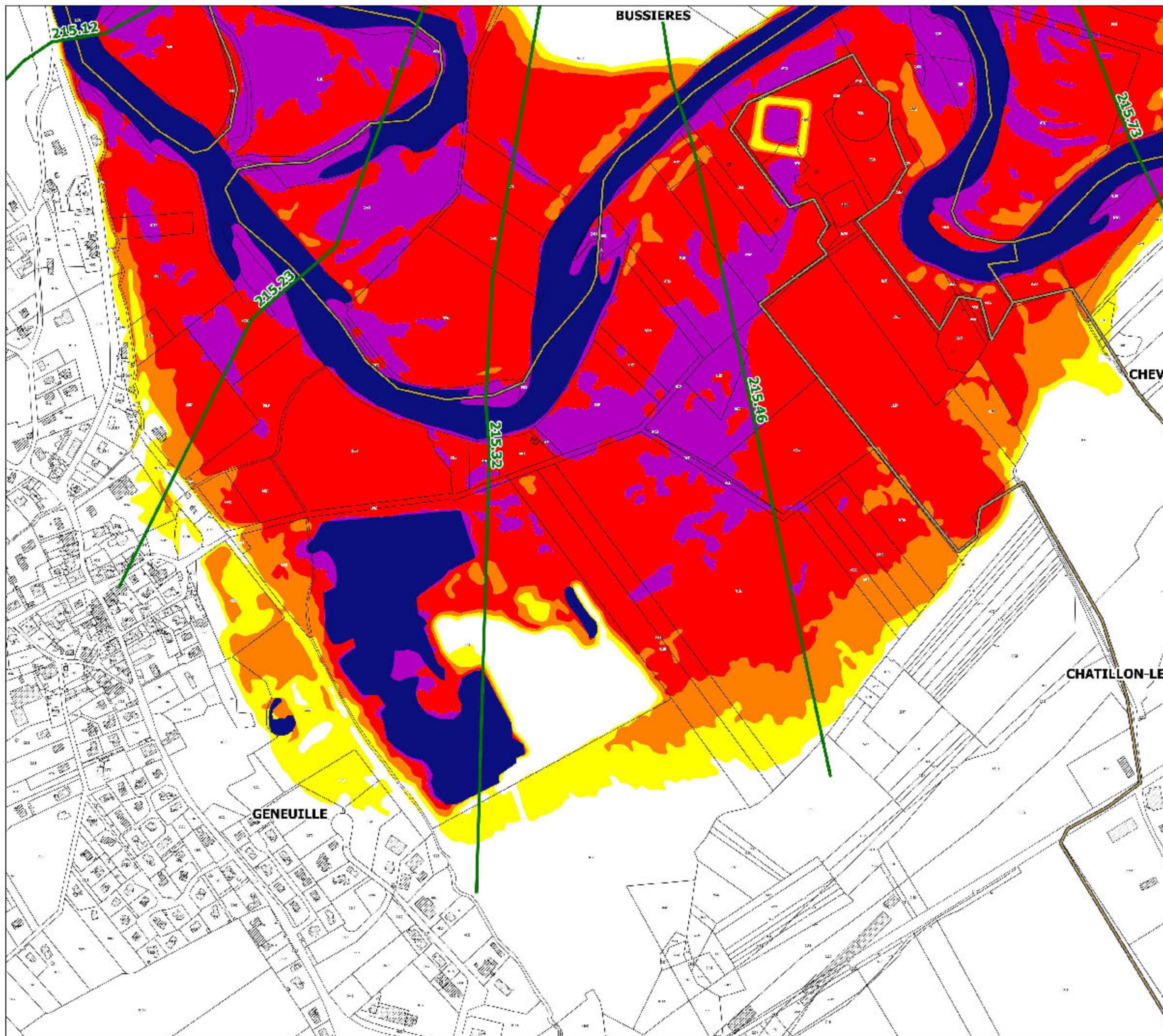
### secteurs d'aléas

- aléa faible
- aléa moyen
- aléa fort
- aléa très fort



échelle : 1/5000

source : DDT5/ERNF/UPRNT  
fond de plan : IGN BD Parcellaire  
Date d'édition : 14/04/2017

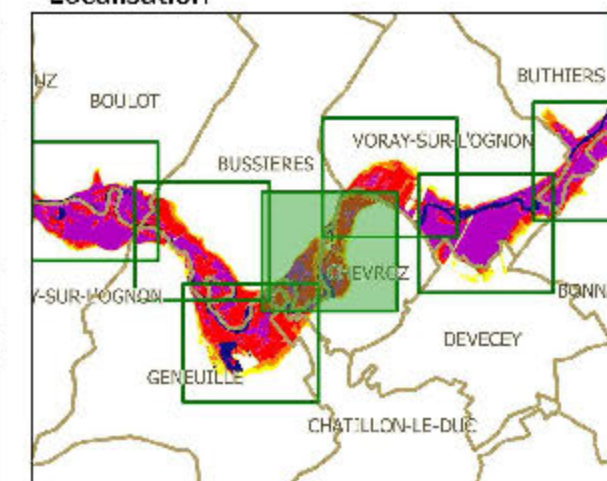




## PPRi interdépartemental de la moyenne vallée de l'Ognon

CARTES DES ALEAS  
planche 23

### Localisation



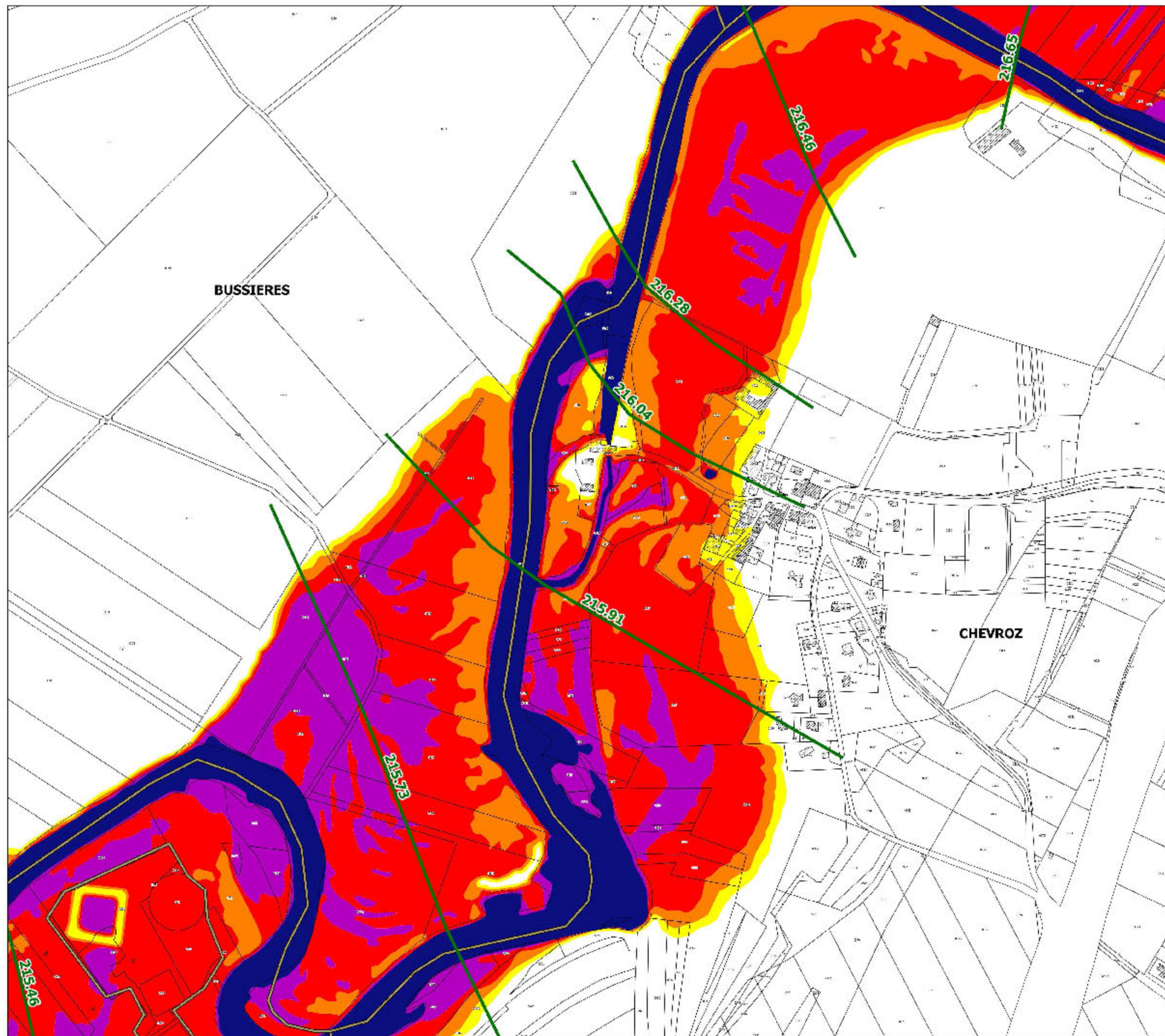
### Légende

- limites de communes
  - secteur couvert par un autre PPRi
  - hydrographie (lit mineur, plans d'eau)
  - profil et cote de référence
- secteurs d'aléas**
- aléa faible
  - aléa moyen
  - aléa fort
  - aléa très fort



échelle : 1/5000

source : DDT25/ERNF/UPRNT  
fond de plan : IGN BD Parcellaire  
Date d'édition : 14/04/2017

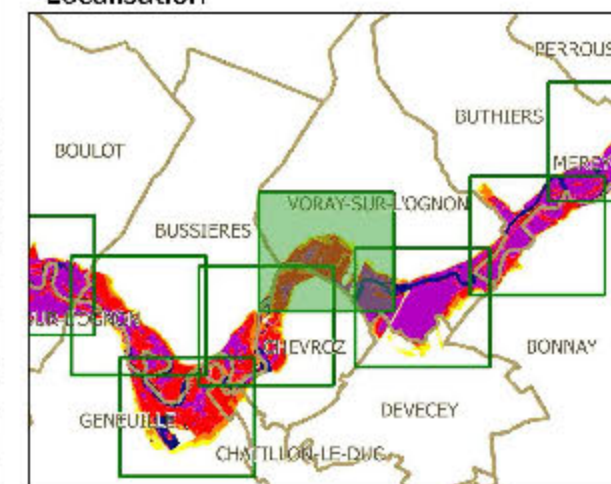




## PPRi interdépartemental de la moyenne vallée de l'Ognon

CARTES DES ALEAS  
planche 24

### Localisation



### Légende

- limites de communes
- secteur couvert par un autre PPRi
- hydrographie (lit mineur, plans d'eau)
- profil et cote de référence

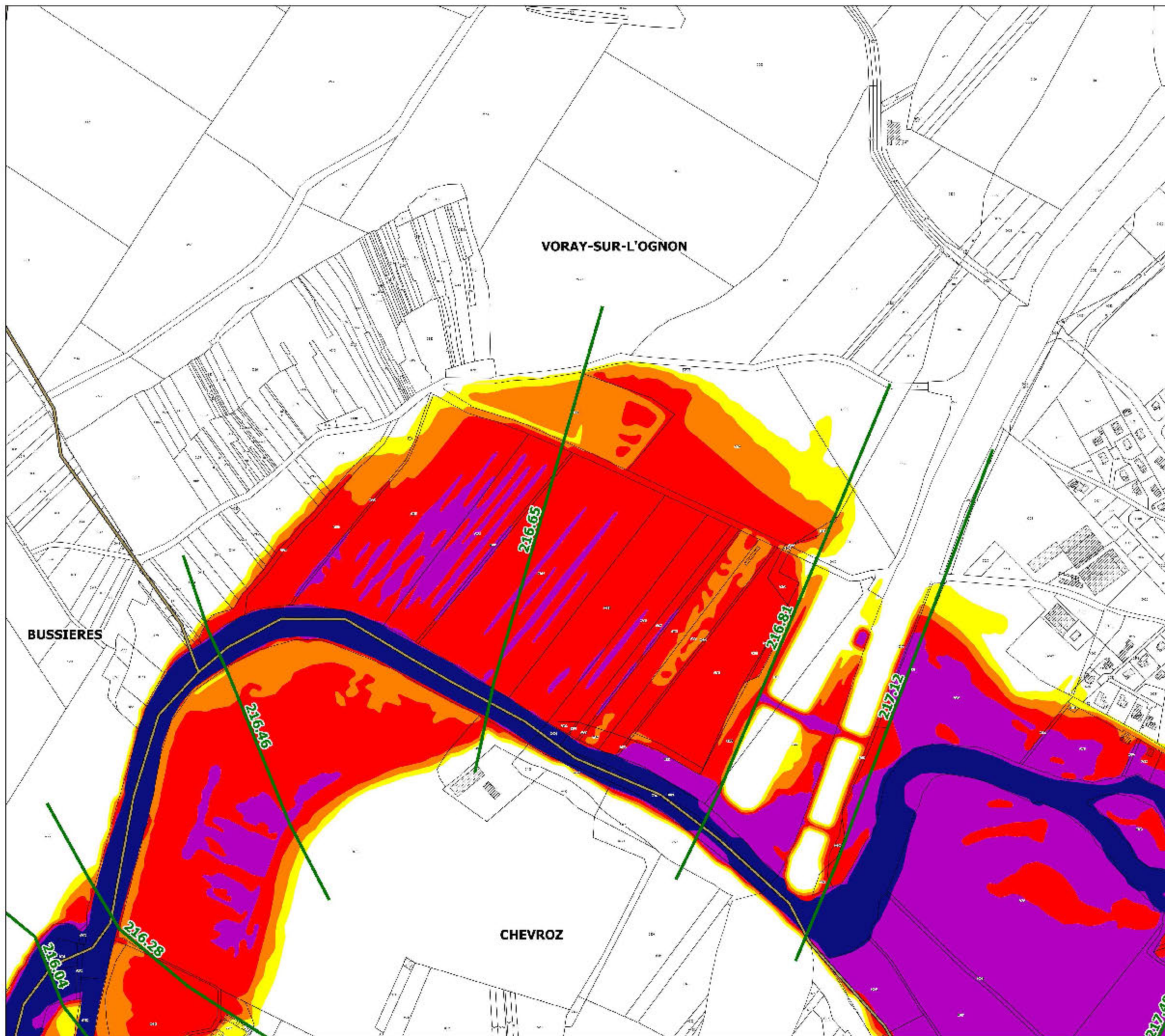
### secteurs d'aléas

- aléa faible
- aléa moyen
- aléa fort
- aléa très fort



échelle : 1/5000

source : DDT25/ERNF/UPRNT  
fond de plan : IGN BD Parcellaire  
Date d'édition : 14/04/2017

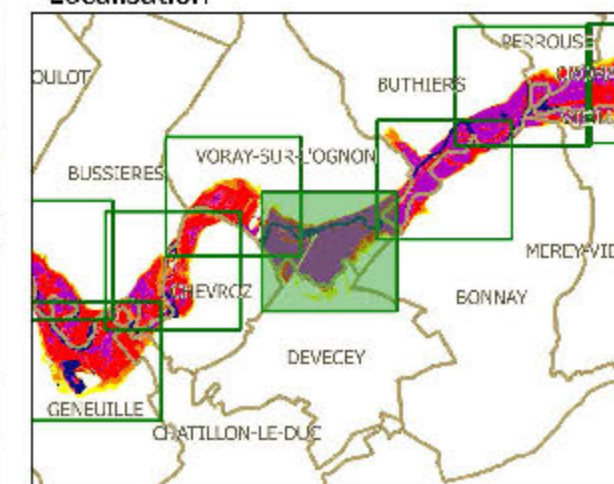




## PPRi interdépartemental de la moyenne vallée de l'Ognon

CARTES DES ALEAS  
planche 25

### Localisation



### Légende

- limites de communes
- secteur couvert par un autre PPRi
- hydrographie (lit mineur, plans d'eau)
- profil et cote de référence

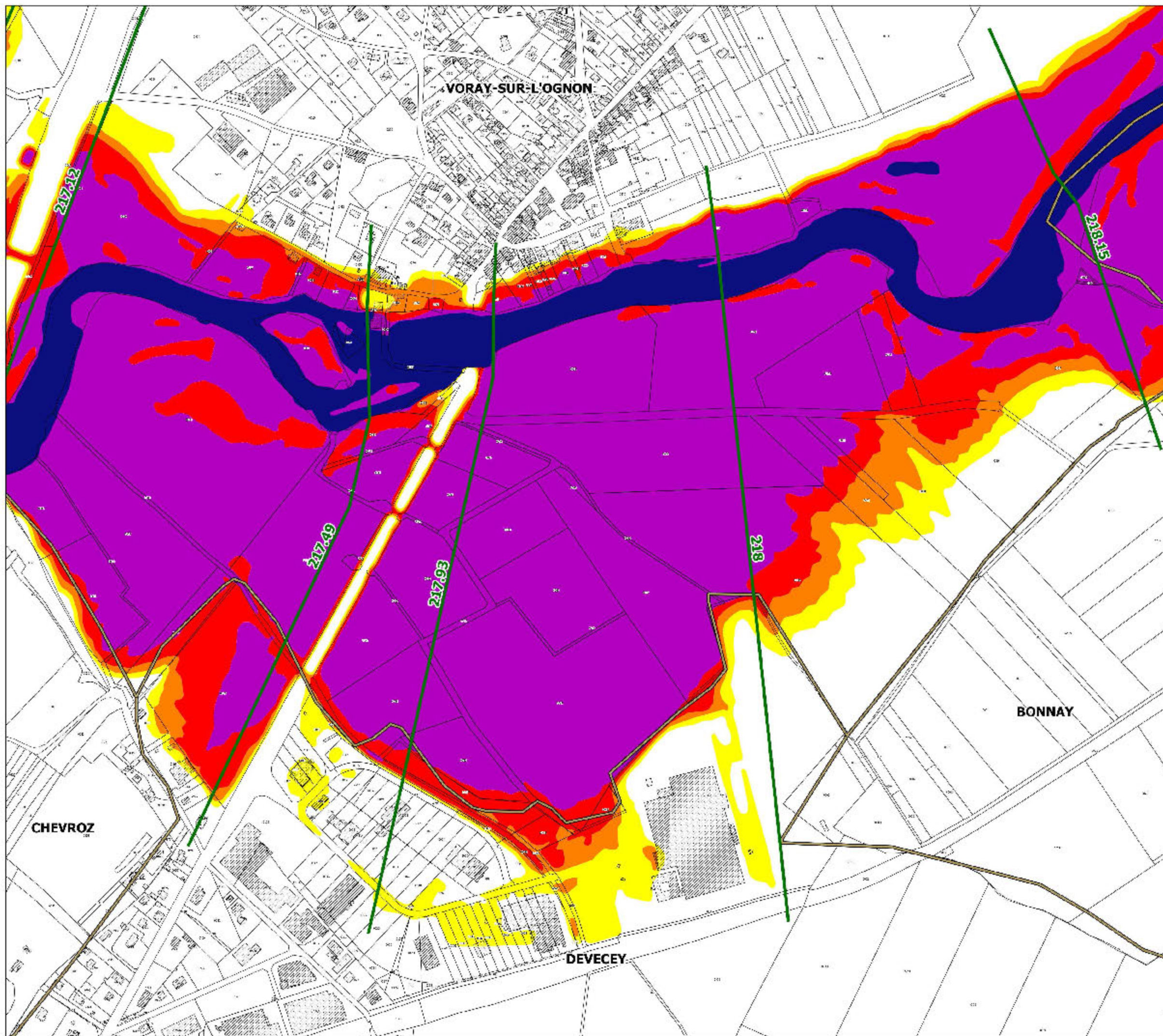
### secteurs d'aléas

- aléa faible
- aléa moyen
- aléa fort
- aléa très fort



échelle : 1/5000

source : DDT25/ERNF/UPRNT  
fond de plan : IGN BD Parcellaire  
Date d'édition : 14/04/2017

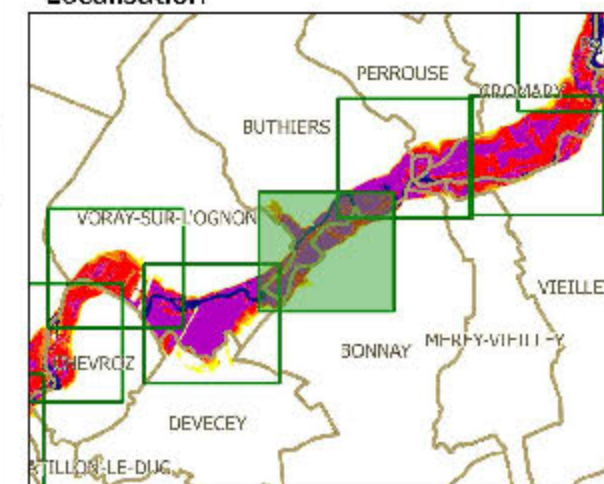




## PPRi interdépartemental de la moyenne vallée de l'Ognon

CARTES DES ALEAS  
planche 26

### Localisation



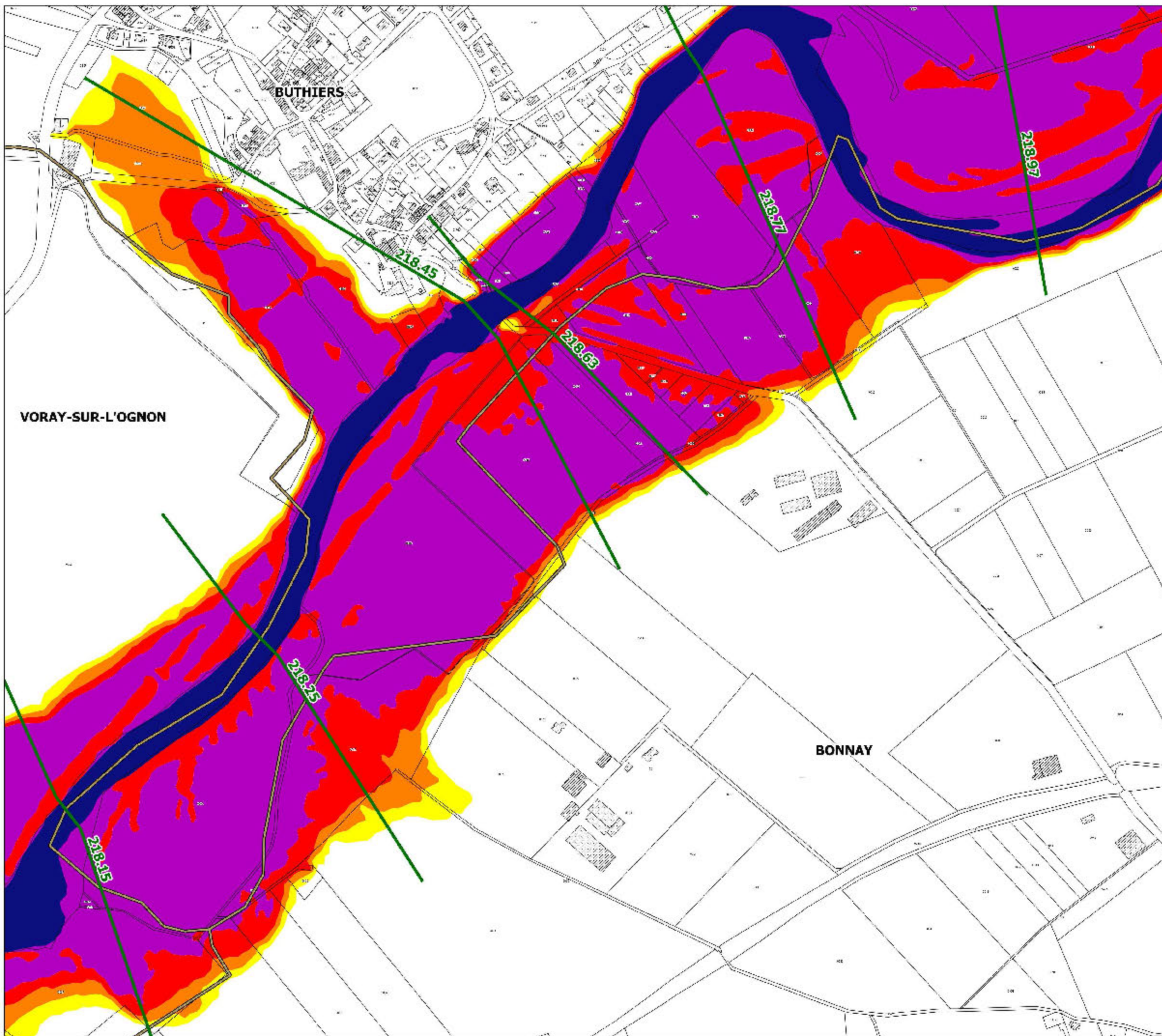
### Légende

- limites de communes
  - secteur couvert par un autre PPRi
  - hydrographie (lit mineur, plans d'eau)
  - profil et cote de référence
- secteurs d'aléas**
- aléa faible
  - aléa moyen
  - aléa fort
  - aléa très fort



échelle : 1/5000

source : DDT25/ERNF/UPRNT  
fond de plan : IGN BD Parcellaire  
Date d'édition : 14/04/2017

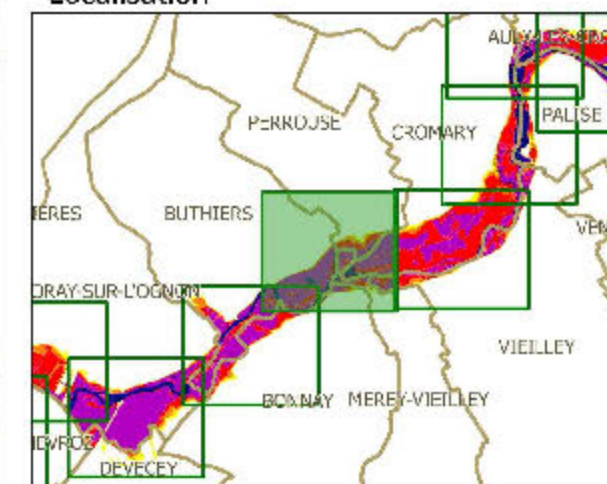




## PPRi interdépartemental de la moyenne vallée de l'Ognon

CARTES DES ALEAS  
planche 27

### Localisation



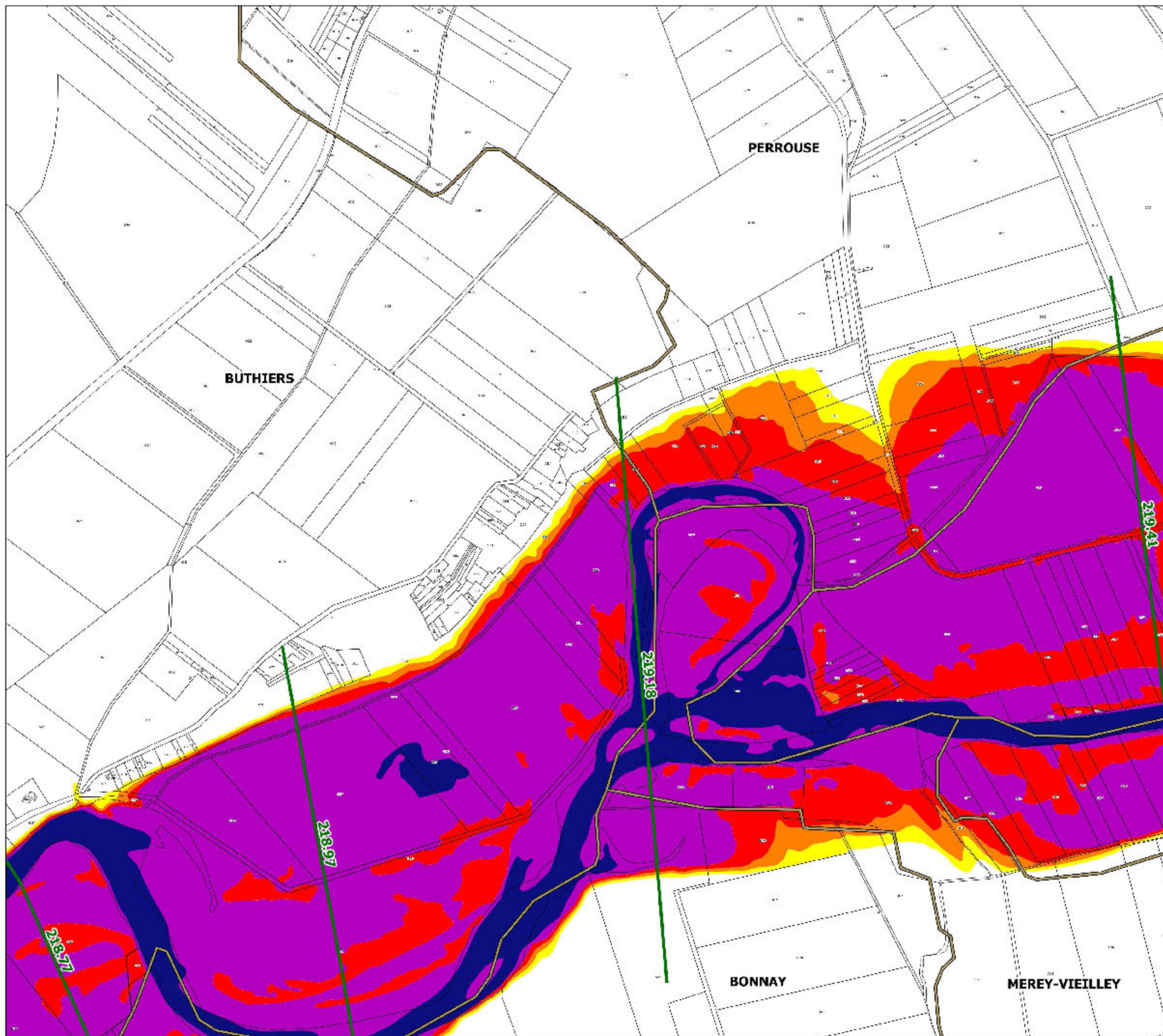
### Légende

- limites de communes
  - secteur couvert par un autre PPRi
  - hydrographie (lit mineur, plans d'eau)
  - profil et cote de référence
- secteurs d'aléas**
- aléa faible
  - aléa moyen
  - aléa fort
  - aléa très fort



échelle : 1/5000

source : DDT25/ERNF/UPRNT  
fond de plan : IGN BD Parcellaire  
Date d'édition : 14/04/2017

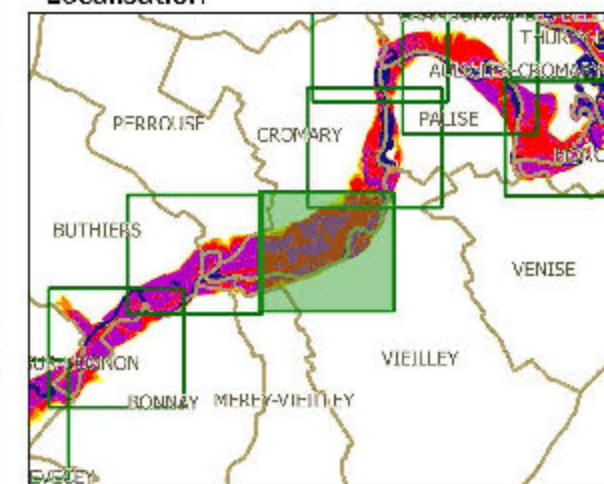




## PPRi interdépartemental de la moyenne vallée de l'Ognon

CARTES DES ALEAS  
planche 28

### Localisation



### Légende

- limites de communes
- secteur couvert par un autre PPRi
- hydrographie (lit mineur, plans d'eau)
- profil et cote de référence

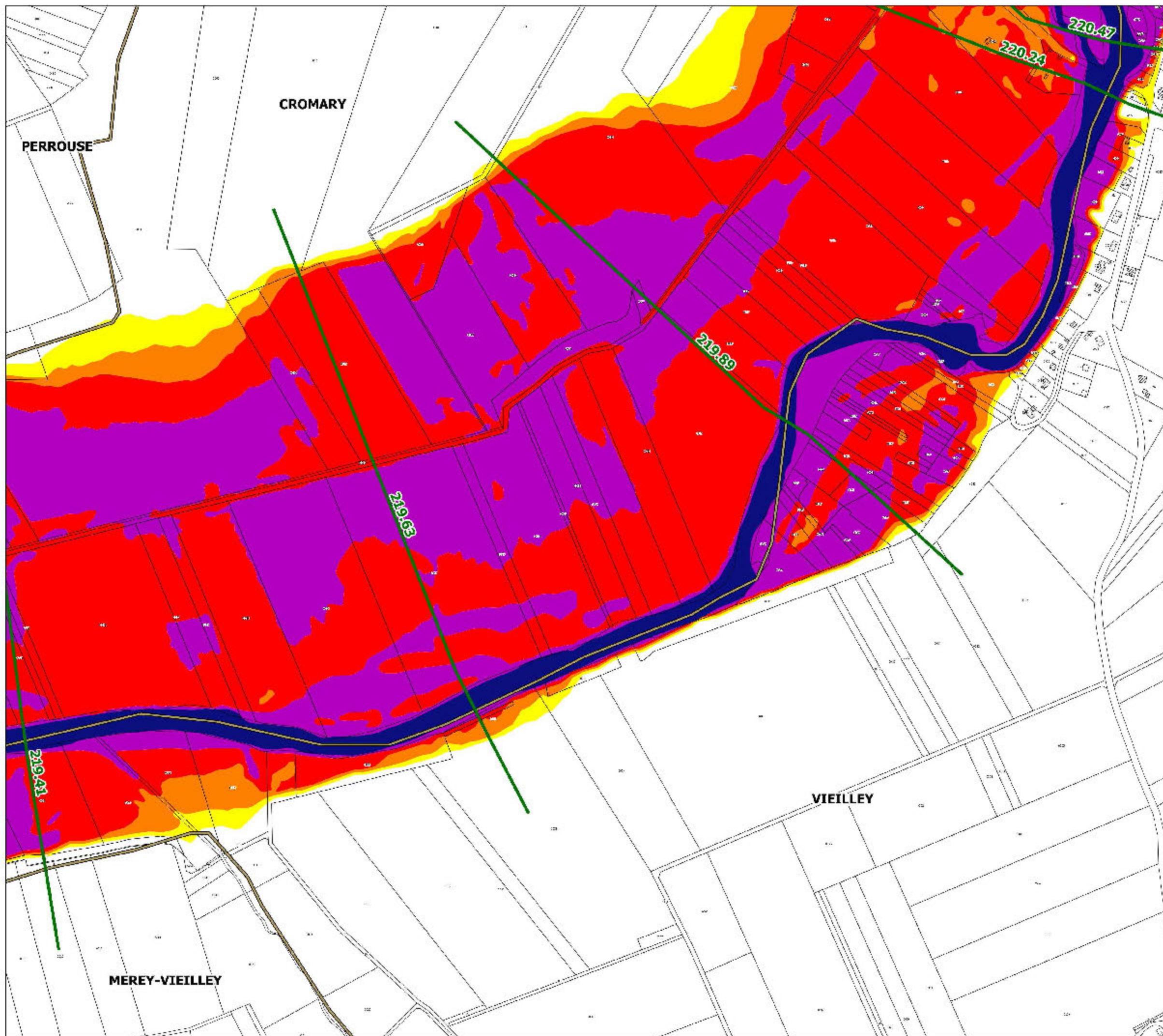
### secteurs d'aléas

- aléa faible
- aléa moyen
- aléa fort
- aléa très fort



échelle : 1/5000

source : DDT25/ERNF/UPRNT  
fond de plan : IGN BD Parcellaire  
Date d'édition : 14/04/2017

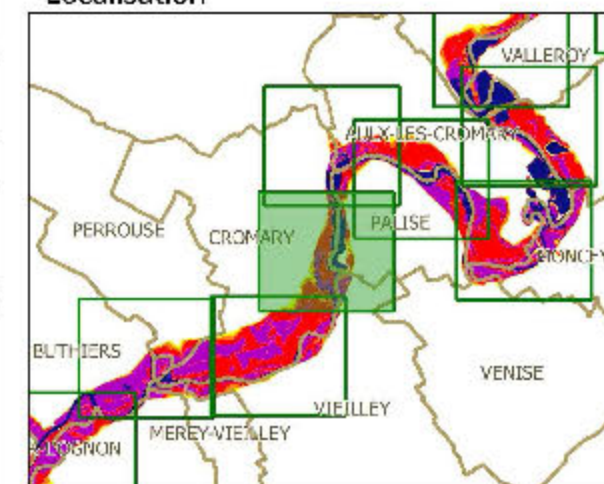




## PPRi interdépartemental de la moyenne vallée de l'Ognon

CARTES DES ALEAS  
planche 29

### Localisation



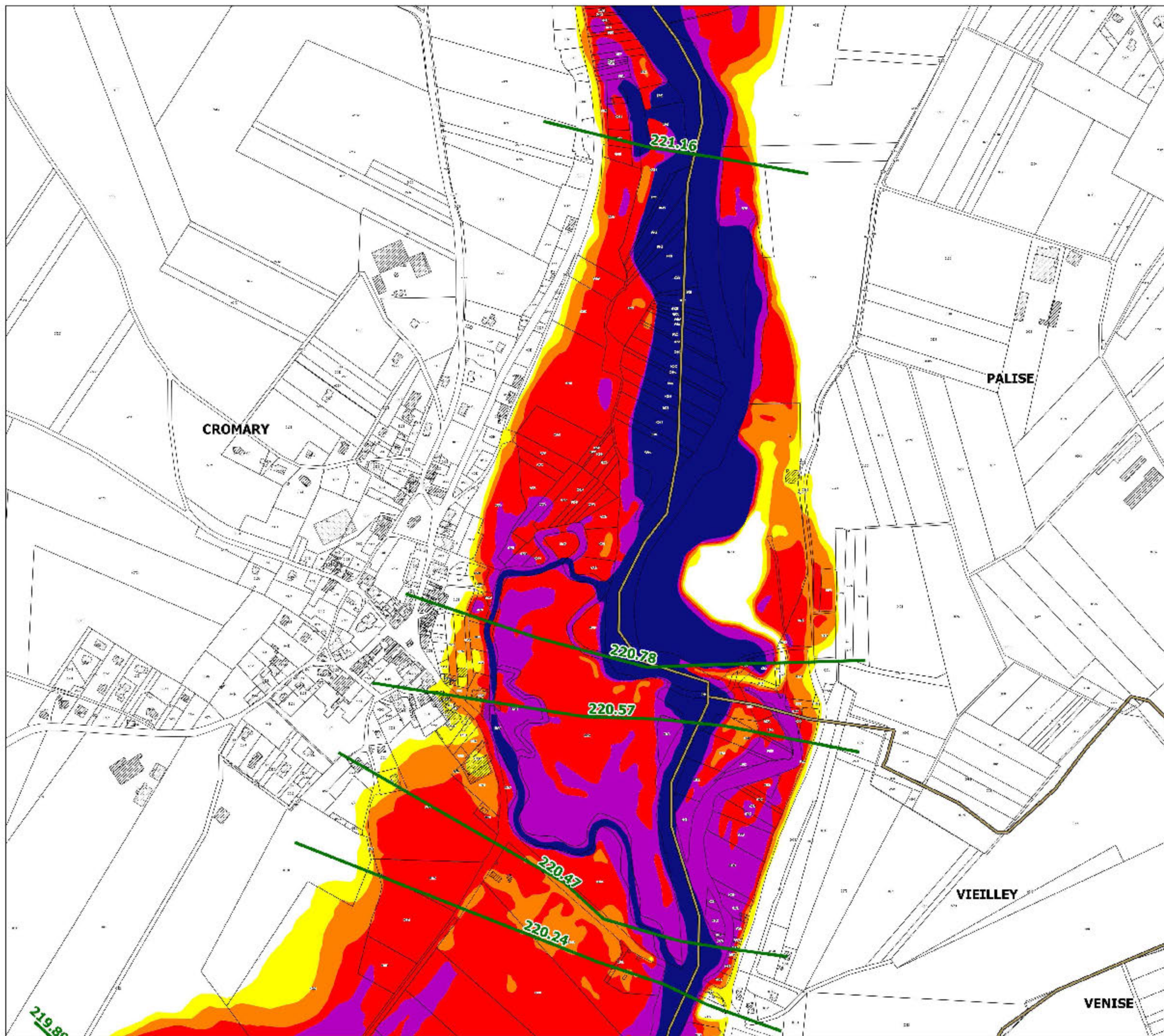
### Légende

- limites de communes
  - secteur couvert par un autre PPRi
  - hydrographie (lit mineur, plans d'eau)
  - profil et cote de référence
- secteurs d'aléas
- aléa faible
  - aléa moyen
  - aléa fort
  - aléa très fort



échelle : 1/5000

source : DDT25/ERNF/UPRNT  
fond de plan : IGN BD Parcellaire  
Date d'édition : 14/04/2017

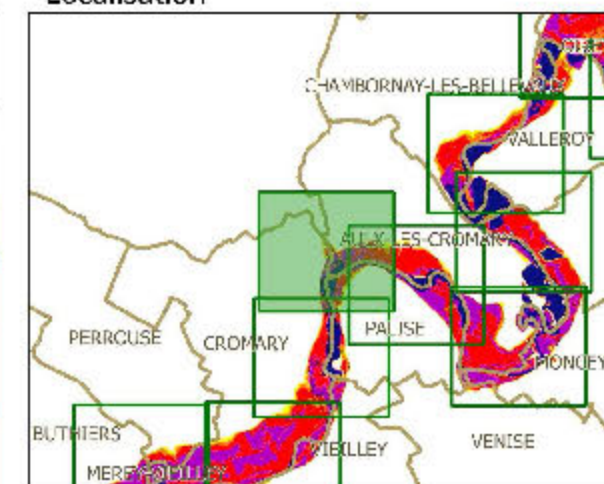




## PPRi interdépartemental de la moyenne vallée de l'Ognon

CARTES DES ALEAS  
planche 30

### Localisation



### Légende

- limites de communes
- secteur couvert par un autre PPRi
- hydrographie (lit mineur, plans d'eau)
- profil et cote de référence

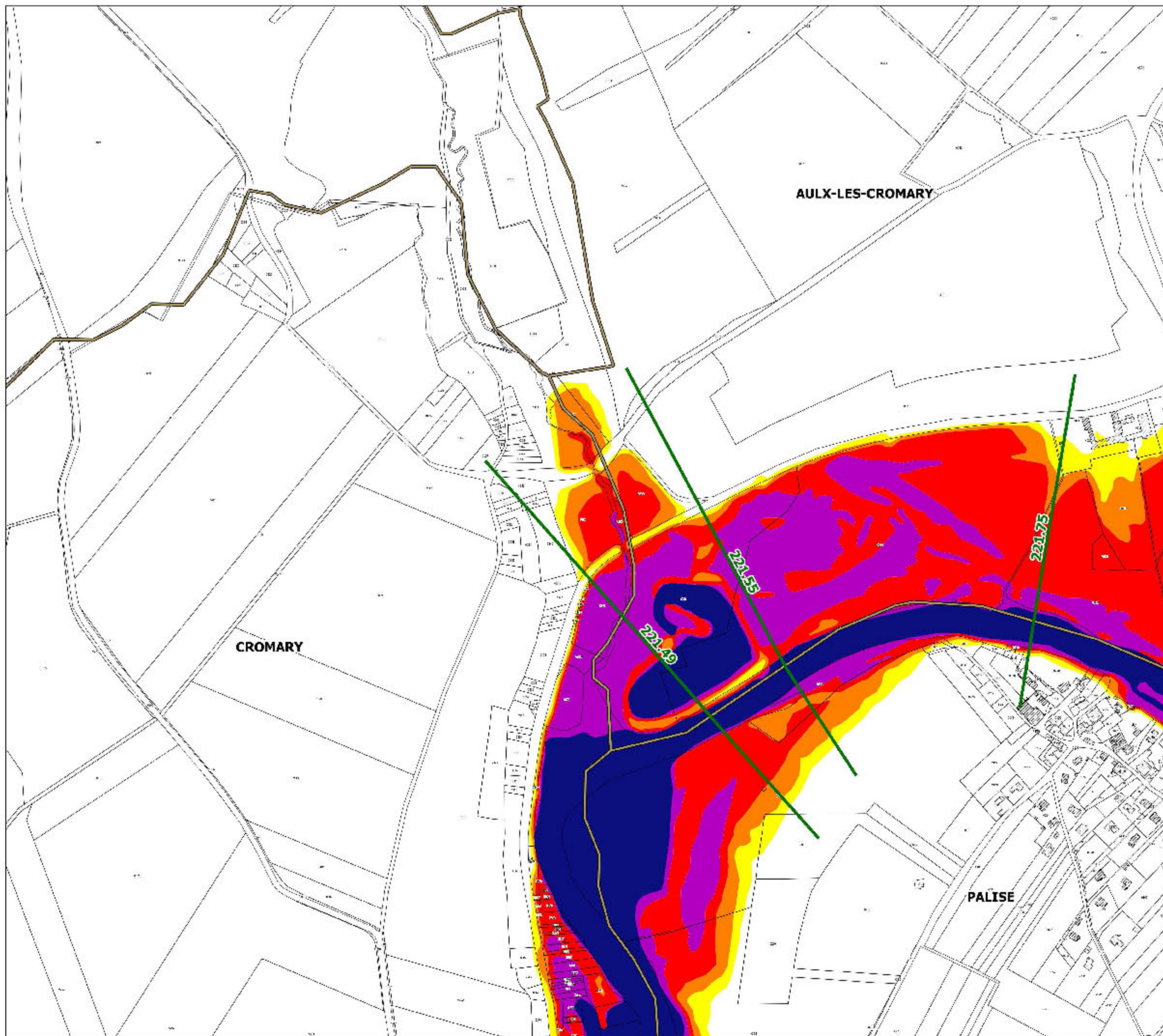
### secteurs d'aléas

- aléa faible
- aléa moyen
- aléa fort
- aléa très fort



échelle : 1/5000

source : DDT25/ERNF/UPRNT  
fond de plan : IGN BD Parcellaire  
Date d'édition : 14/04/2017

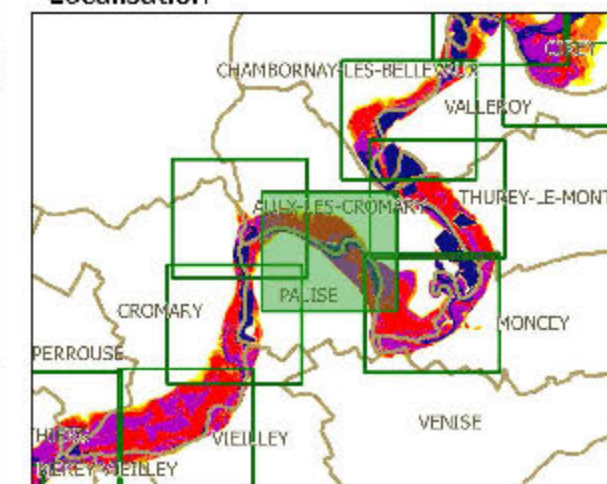




## PPRi interdépartemental de la moyenne vallée de l'Ognon

CARTES DES ALEAS  
planche 31

### Localisation



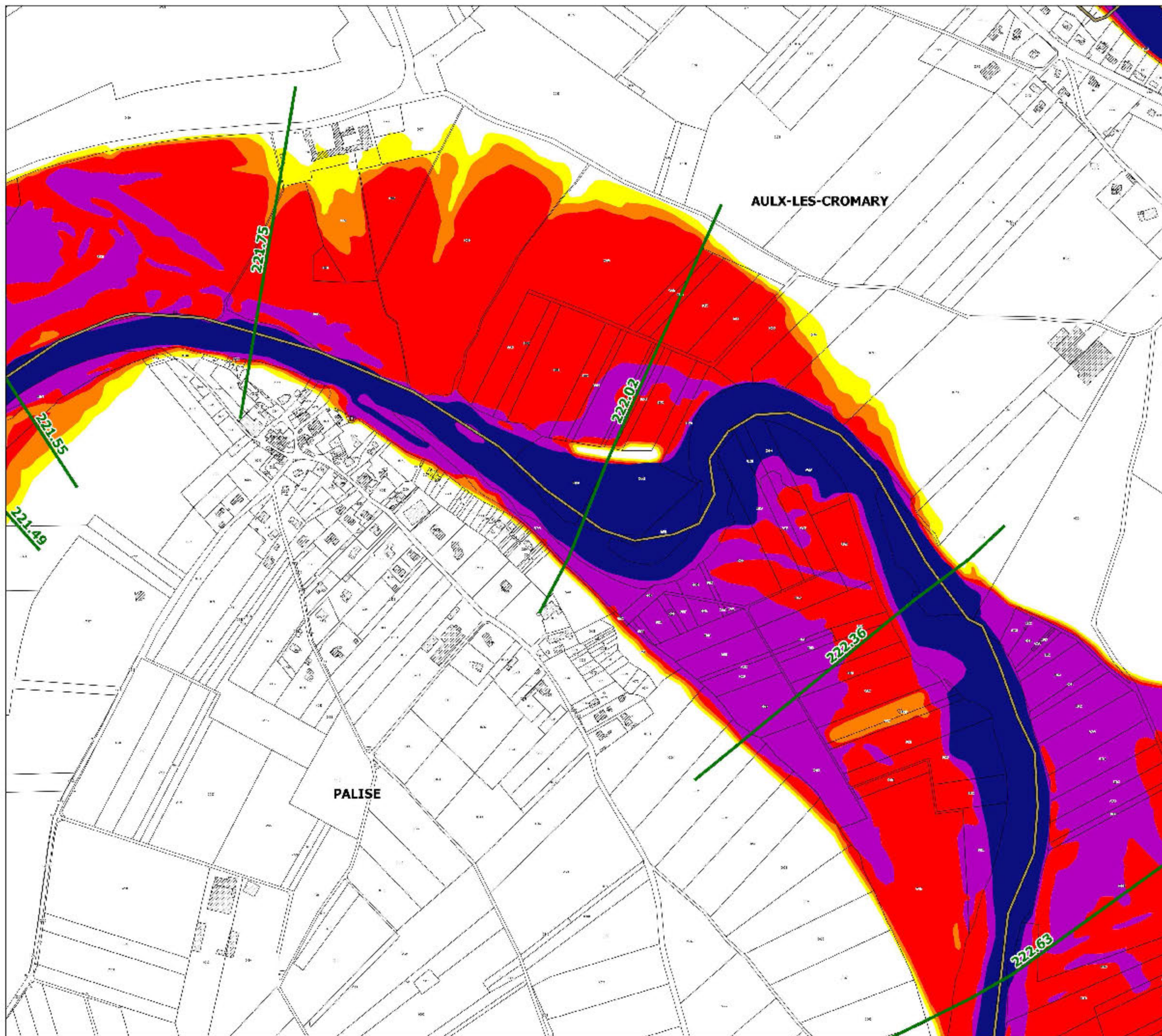
### Légende

- limites de communes
  - secteur couvert par un autre PPRi
  - hydrographie (lit mineur, plans d'eau)
  - profil et cote de référence
- secteurs d'aléas**
- aléa faible
  - aléa moyen
  - aléa fort
  - aléa très fort



échelle : 1/5000

source : DDT25/ERNF/UPRNT  
fond de plan : IGN BD Parcellaire  
Date d'édition : 14/04/2017

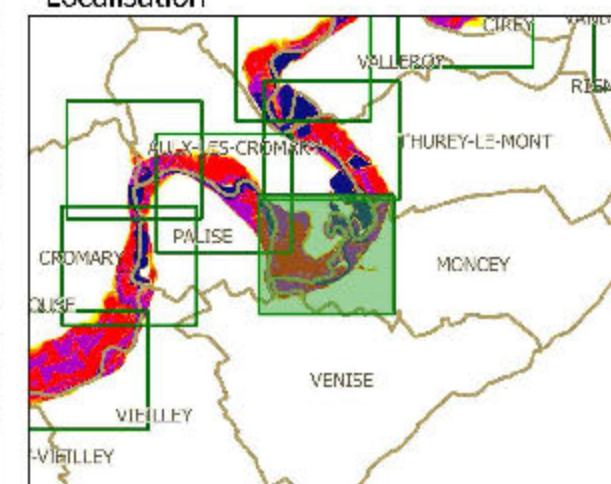




## PPRi interdépartemental de la moyenne vallée de l'Ognon

CARTES DES ALEAS  
planche 32

Localisation



Légende

- limites de communes
- secteur couvert par un autre PPRi
- hydrographie (lit mineur, plans d'eau)
- profil et cote de référence

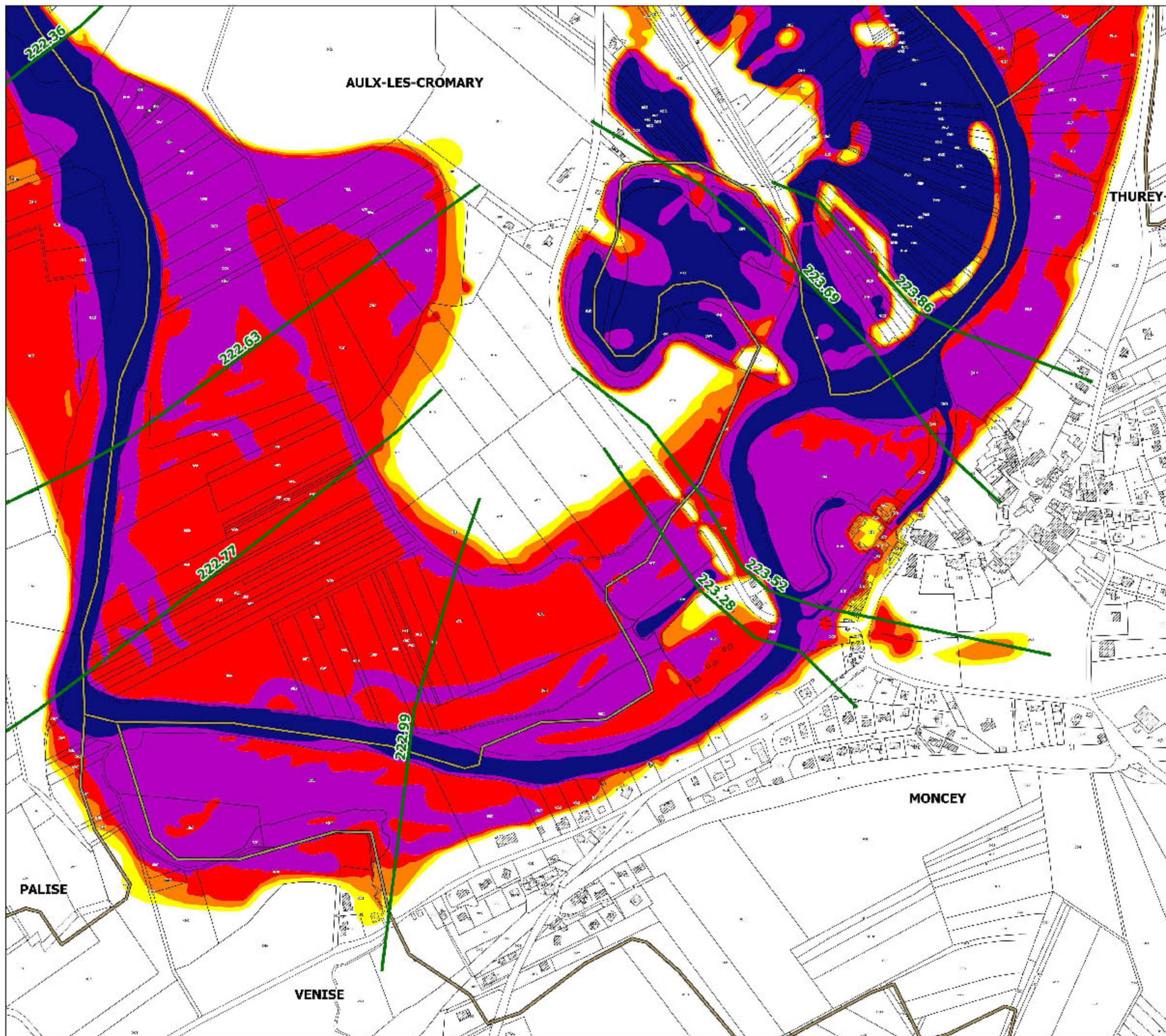
secteurs d'aléas

- aléa faible
- aléa moyen
- aléa fort
- aléa très fort



échelle : 1/5000

source : DDT25/ERNF/UPRNT  
fond de plan : IGN BD Parcellaire  
Date d'édition : 14/04/2017

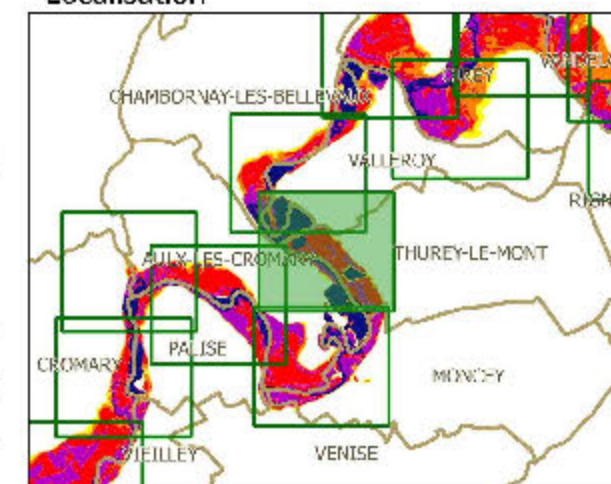




## PPRi interdépartemental de la moyenne vallée de l'Ognon

CARTES DES ALEAS  
planche 33

Localisation



Légende

- limites de communes
- secteur couvert par un autre PPRi
- hydrographie (lit mineur, plans d'eau)
- profil et cote de référence

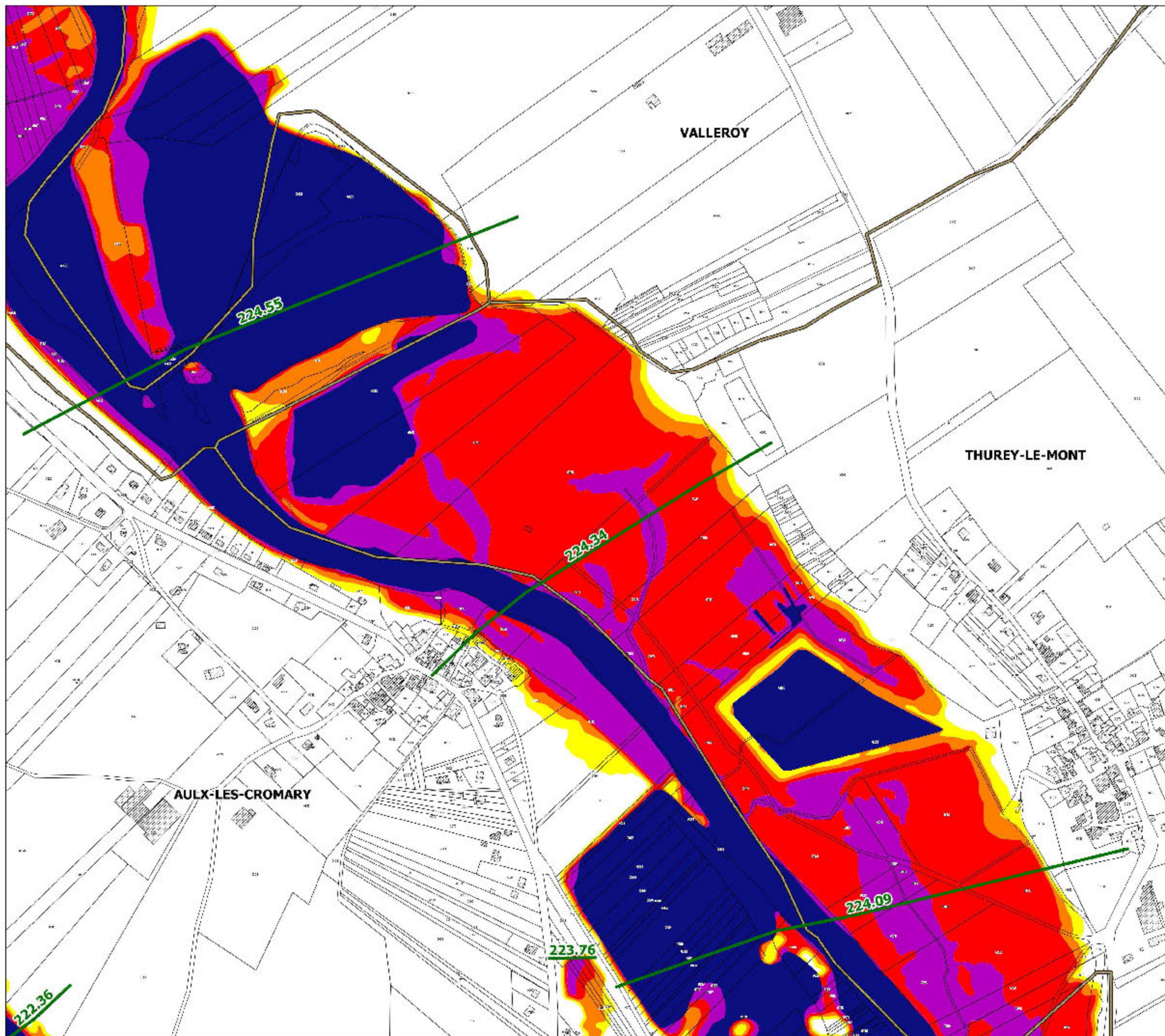
secteurs d'aléas

- aléa faible
- aléa moyen
- aléa fort
- aléa très fort



échelle : 1/5000

source : DDT25/ERNF/UPRNT  
fond de plan : IGN BD Parcellaire  
Date d'édition : 14/04/2017

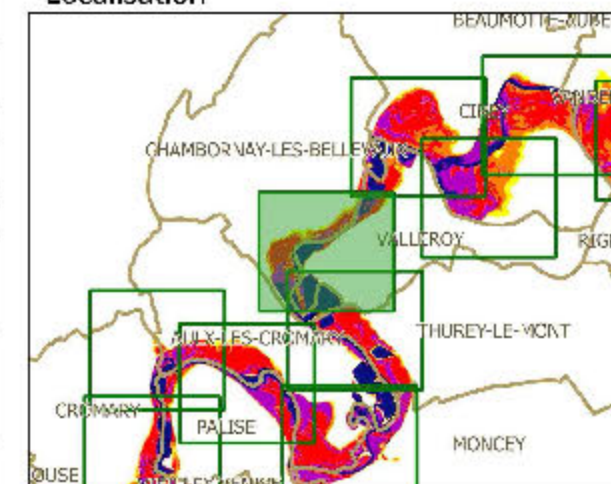








## PPRi interdépartemental de la moyenne vallée de l'Ognon

CARTES DES ALEAS  
planche 34

### Localisation



### Légende

-  limites de communes
-  secteur couvert par un autre PPRi
-  hydrographie (lit mineur, plans d'eau)
-  profil et cote de référence

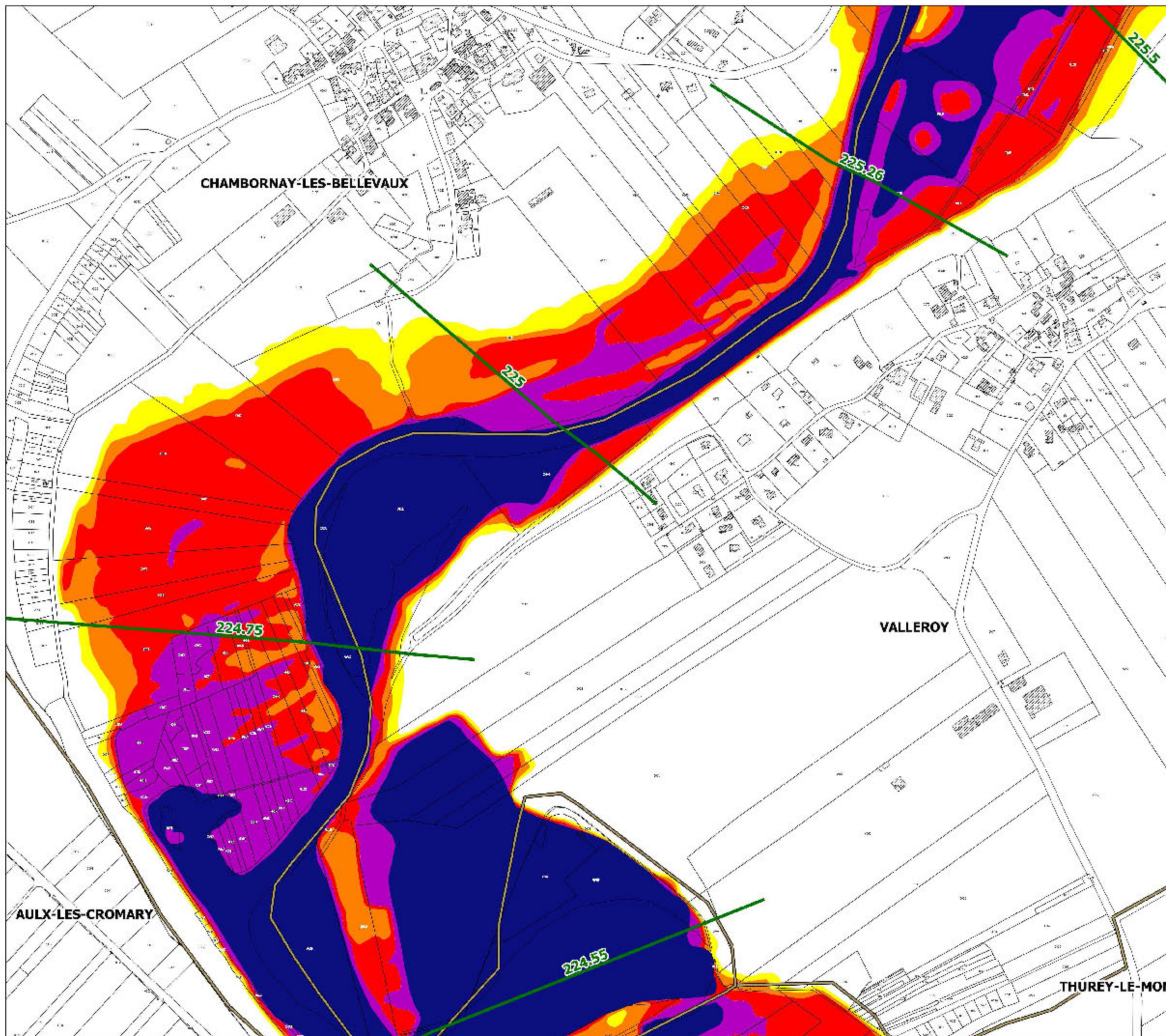
### secteurs d'aléas

-  aléa faible
-  aléa moyen
-  aléa fort
-  aléa très fort



échelle : 1/5000

source : DDT25/ERNF/UPRNT  
fond de plan : IGN BD Parcellaire  
Date d'édition : 14/04/2017

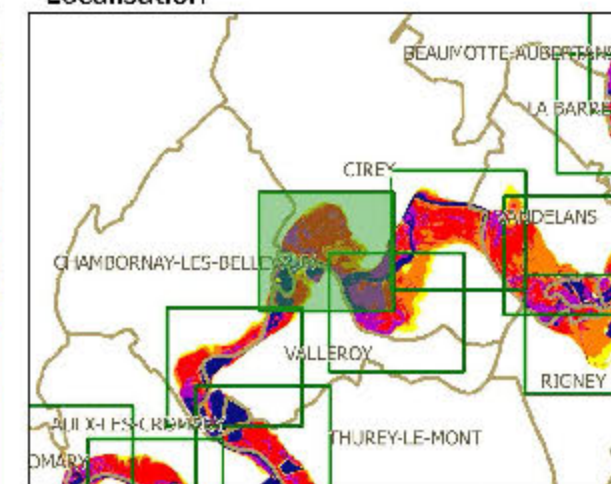




## PPRi interdépartemental de la moyenne vallée de l'Ognon

CARTES DES ALEAS  
planche 35

Localisation



Légende

- limites de communes
- ▨ secteur couvert par un autre PPRi
- hydrographie (lit mineur, plans d'eau)
- profil et cote de référence

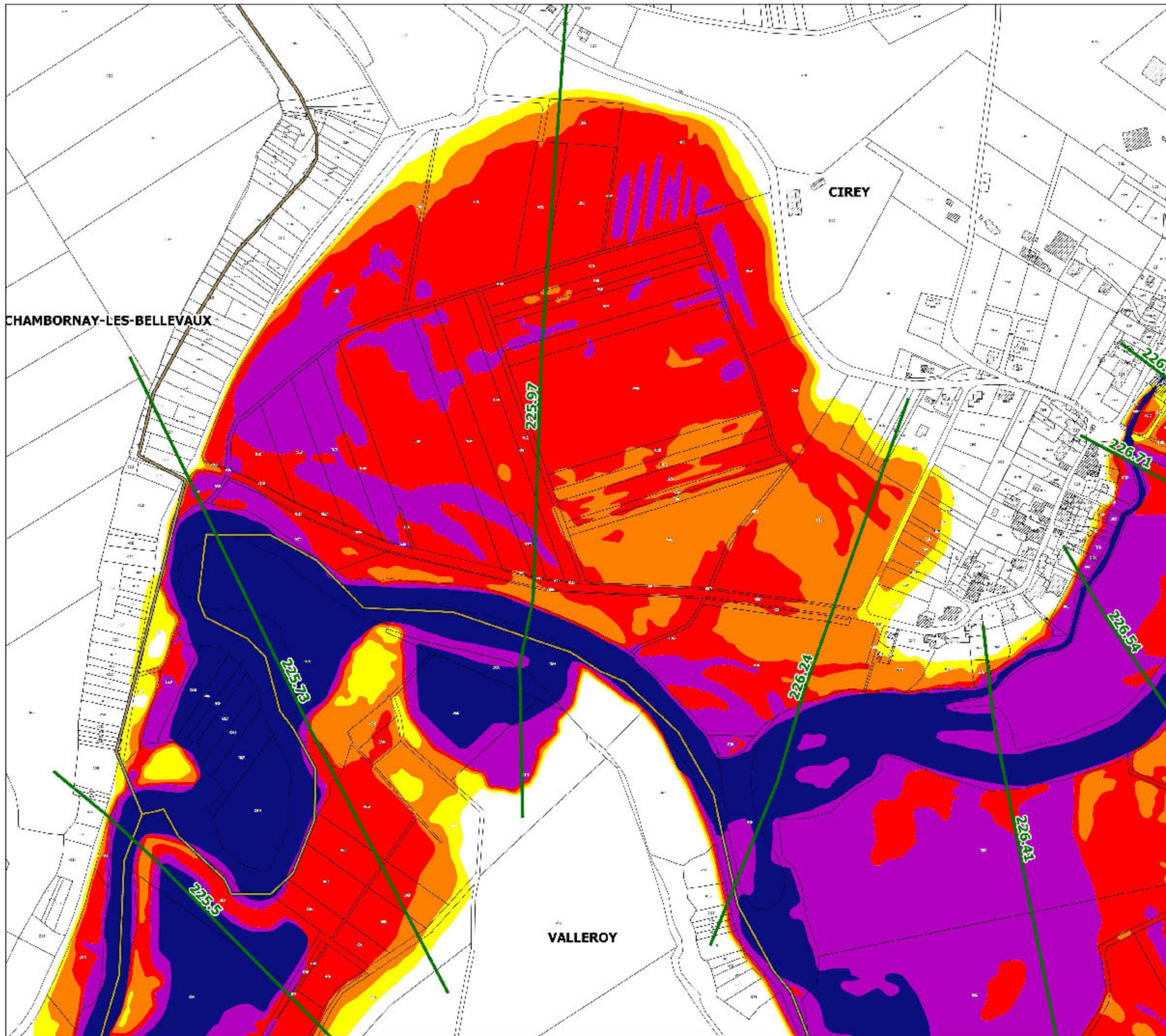
secteurs d'aléas

- aléa faible
- aléa moyen
- aléa fort
- aléa très fort



échelle : 1/5000

source : DDT25/ERNF/UPRNT  
fond de plan : IGN BD Parcellaire  
Date d'édition : 14/04/2017

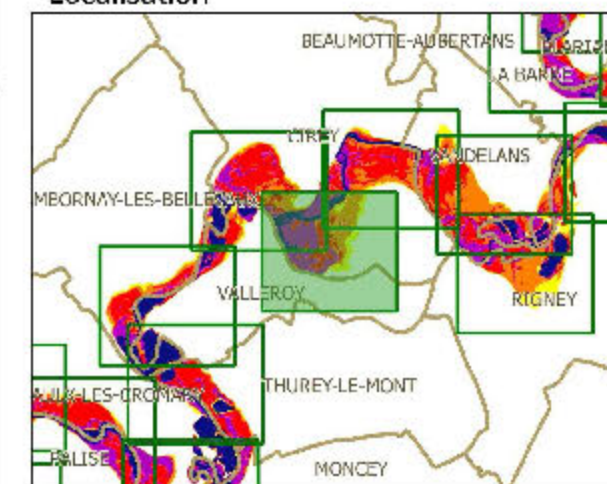




## PPRi interdépartemental de la moyenne vallée de l'Ognon

CARTES DES ALEAS  
planche 36

### Localisation



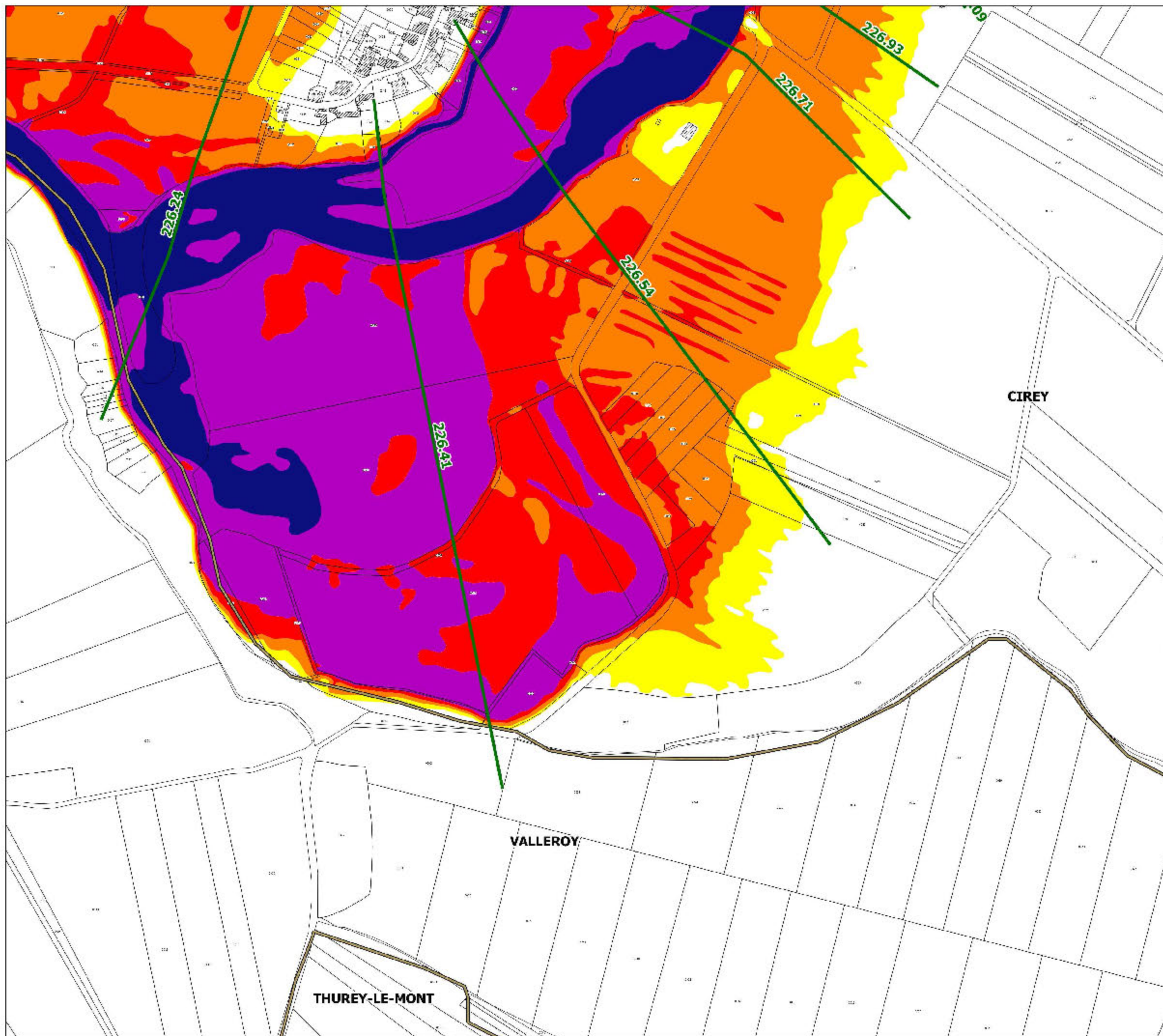
### Légende

- limites de communes
  - secteur couvert par un autre PPRi
  - hydrographie (lit mineur, plans d'eau)
  - profil et cote de référence
- secteurs d'aléas
- aléa faible
  - aléa moyen
  - aléa fort
  - aléa très fort



échelle : 1/5000

source : DDT25/ERNF/UPRNT  
fond de plan : IGN BD Parcellaire  
Date d'édition : 14/04/2017

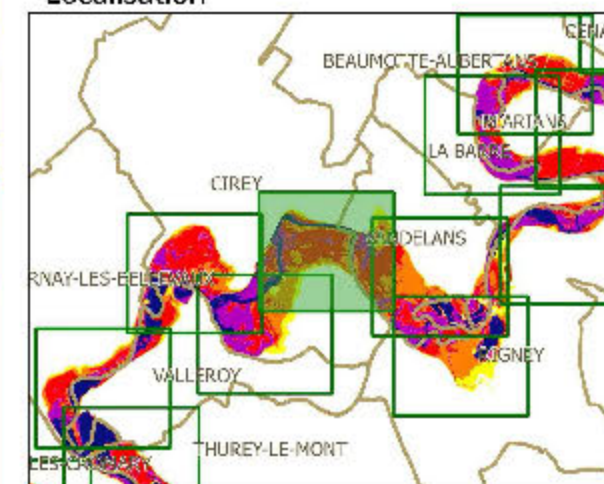




## PPRi interdépartemental de la moyenne vallée de l'Ognon

CARTES DES ALEAS  
planche 37

### Localisation



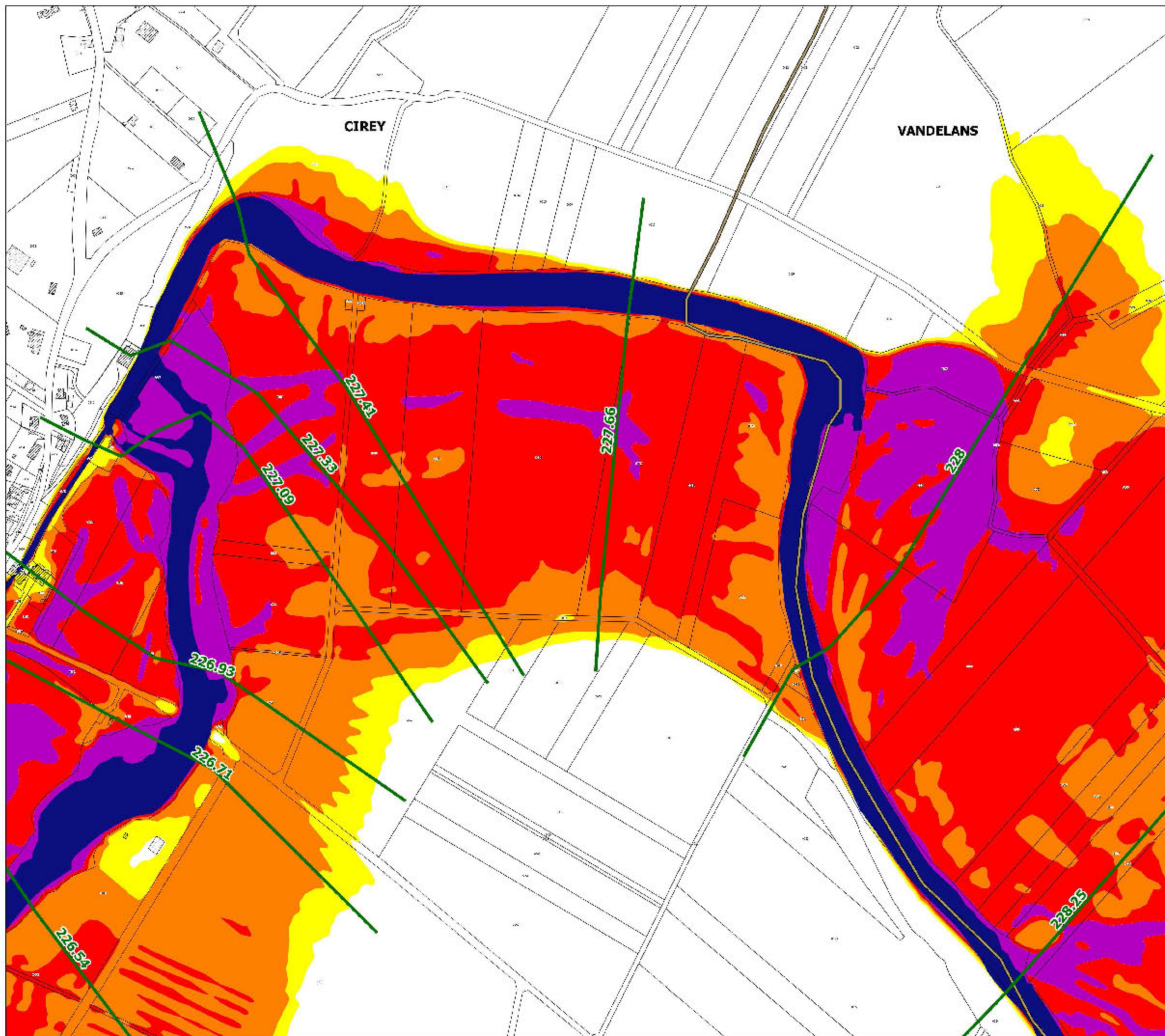
### Légende

- limites de communes
  - ▨ secteur couvert par un autre PPRi
  - hydrographie (lit mineur, plans d'eau)
  - profil et cote de référence
- secteurs d'aléas**
- aléa faible
  - aléa moyen
  - aléa fort
  - aléa très fort



échelle : 1/5000

source : DDT25/ERNF/UPRNT  
fond de plan : IGN BD Parcellaire  
Date d'édition : 14/04/2017

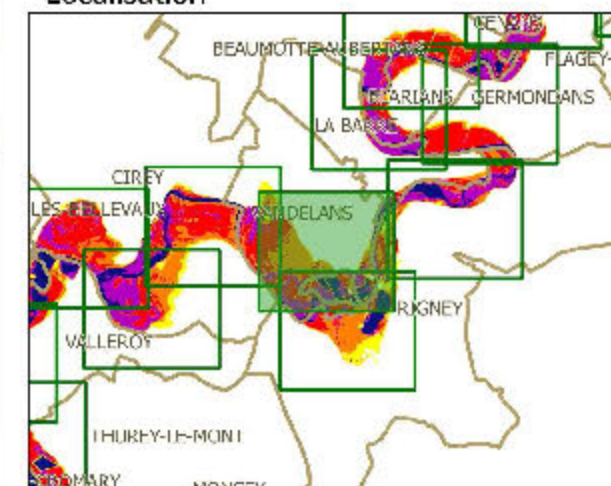




## PPRi interdépartemental de la moyenne vallée de l'Ognon

CARTES DES ALEAS  
planche 38

### Localisation



### Légende

- limites de communes
- ▨ secteur couvert par un autre PPRi
- hydrographie (lit mineur, plans d'eau)
- profil et cote de référence

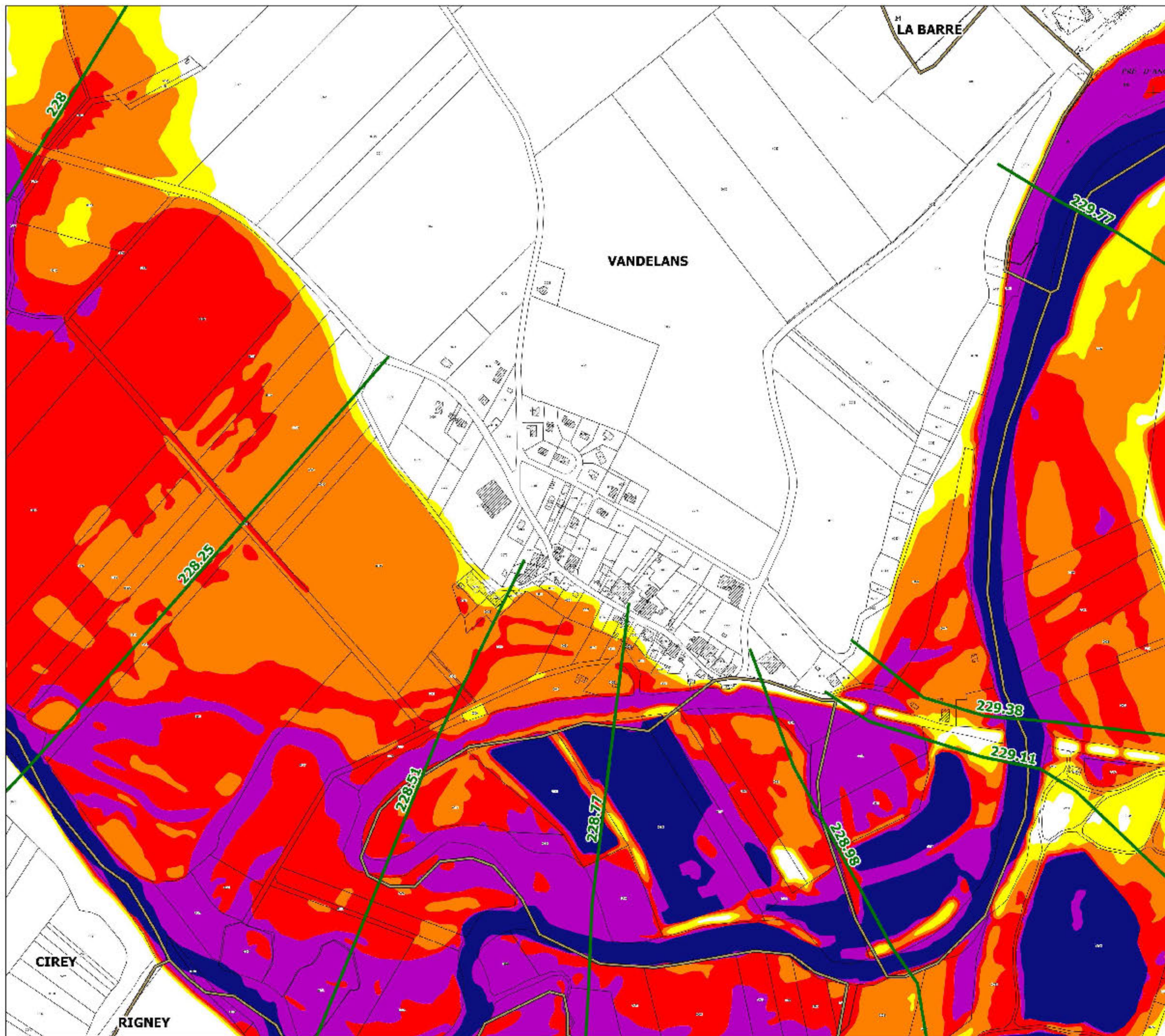
### secteurs d'aléas

- aléa faible
- aléa moyen
- aléa fort
- aléa très fort



échelle : 1/5000

source : DDT25/ERNF/UPRNT  
fond de plan : IGN BD Parcellaire  
Date d'édition : 14/04/2017

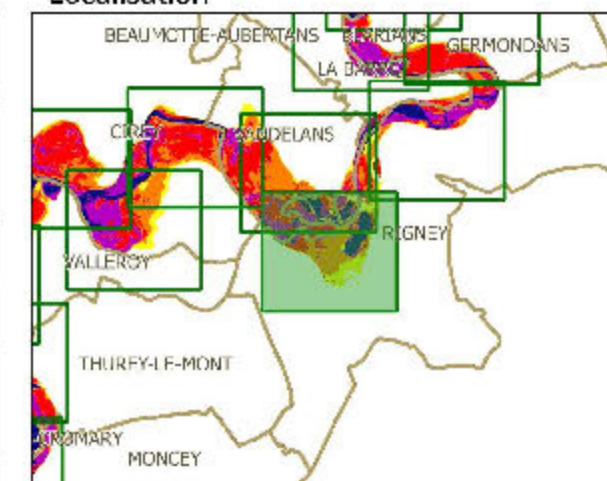




## PPRi interdépartemental de la moyenne vallée de l'Ognon

CARTES DES ALEAS  
planche 39

### Localisation



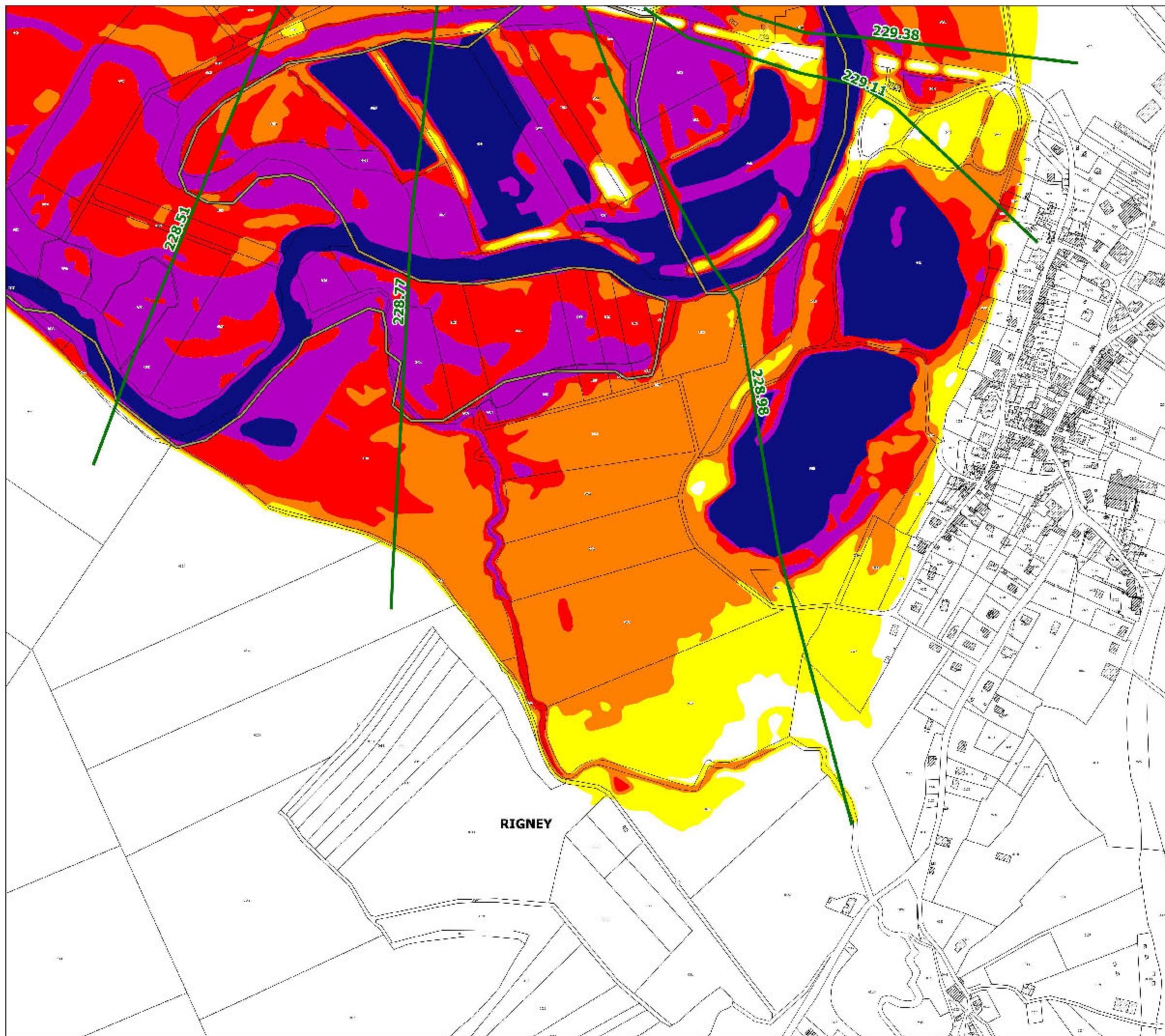
### Légende

- limites de communes
  - secteur couvert par un autre PPRi
  - hydrographie (lit mineur, plans d'eau)
  - profil et cote de référence
- secteurs d'aléas**
- aléa faible
  - aléa moyen
  - aléa fort
  - aléa très fort



échelle : 1/5000

source : DDT25/ERNF/UPRNT  
fond de plan : IGN BD Parcellaire  
Date d'édition : 14/04/2017

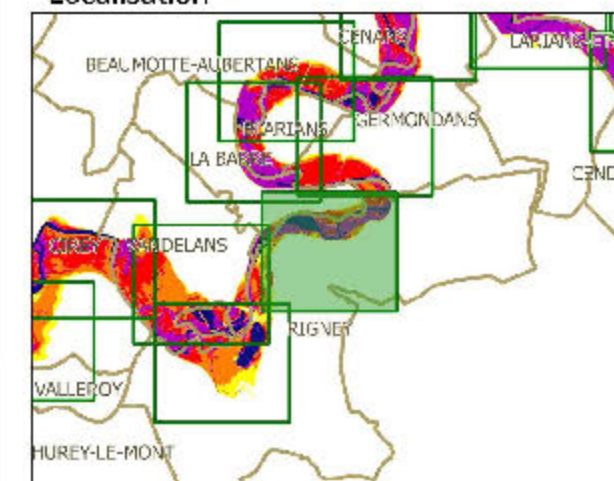




## PPRi interdépartemental de la moyenne vallée de l'Ognon

CARTES DES ALEAS  
planche 40

### Localisation



### Légende

- limites de communes
- secteur couvert par un autre PPRi
- hydrographie (lit mineur, plans d'eau)
- profil et cote de référence

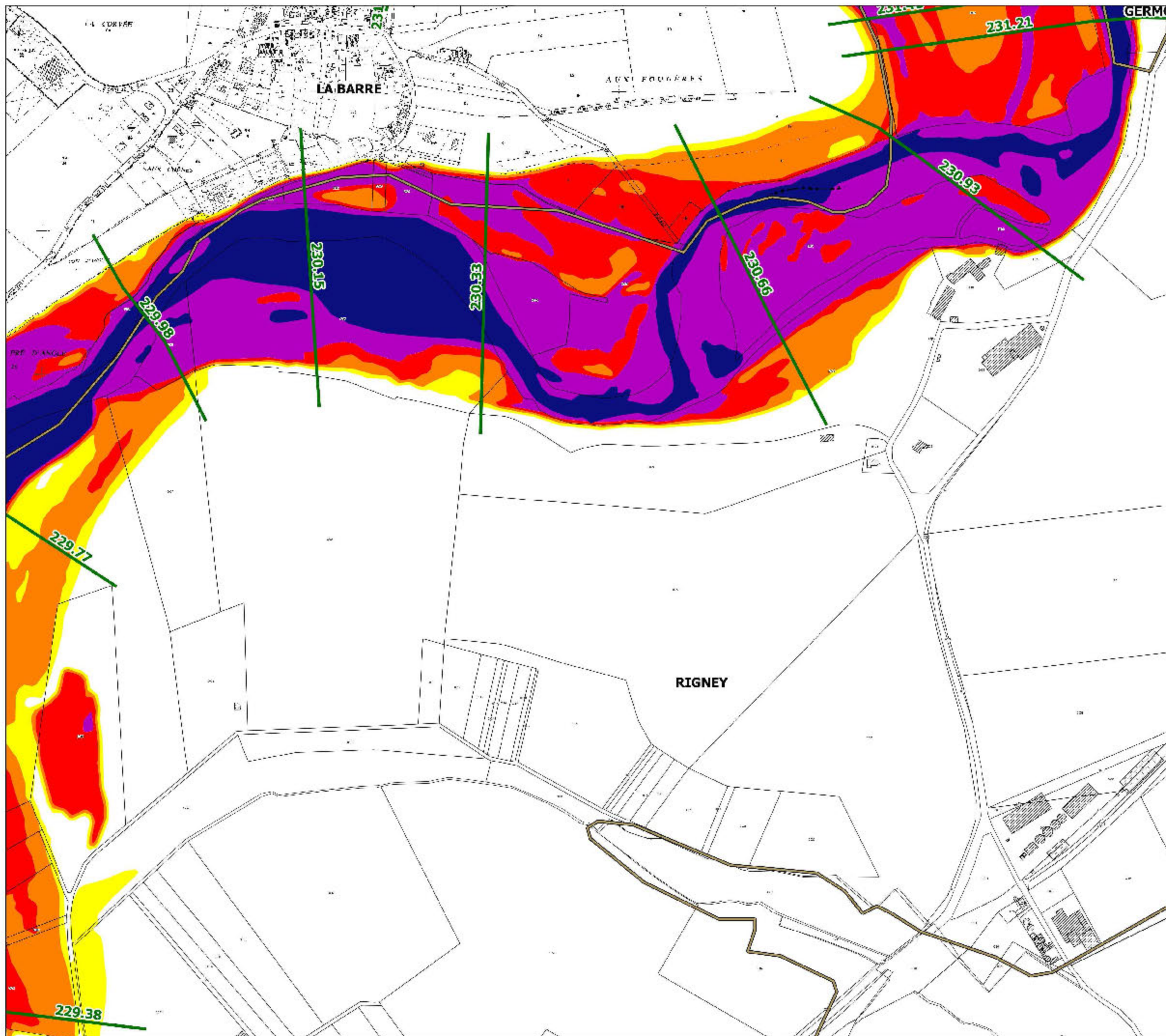
### secteurs d'aléas

- aléa faible
- aléa moyen
- aléa fort
- aléa très fort



échelle : 1/5000

source : DDT25/ERNF/UPRNT  
fond de plan : IGN BD Parcellaire  
Date d'édition : 14/04/2017

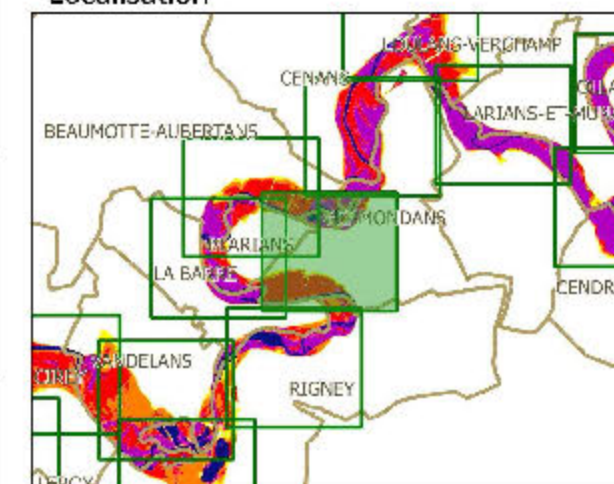








## PPRi interdépartemental de la moyenne vallée de l'Ognon

CARTES DES ALEAS  
planche 41

### Localisation



### Légende

-  limites de communes
-  secteur couvert par un autre PPRi
-  hydrographie (lit mineur, plans d'eau)
-  profil et cote de référence

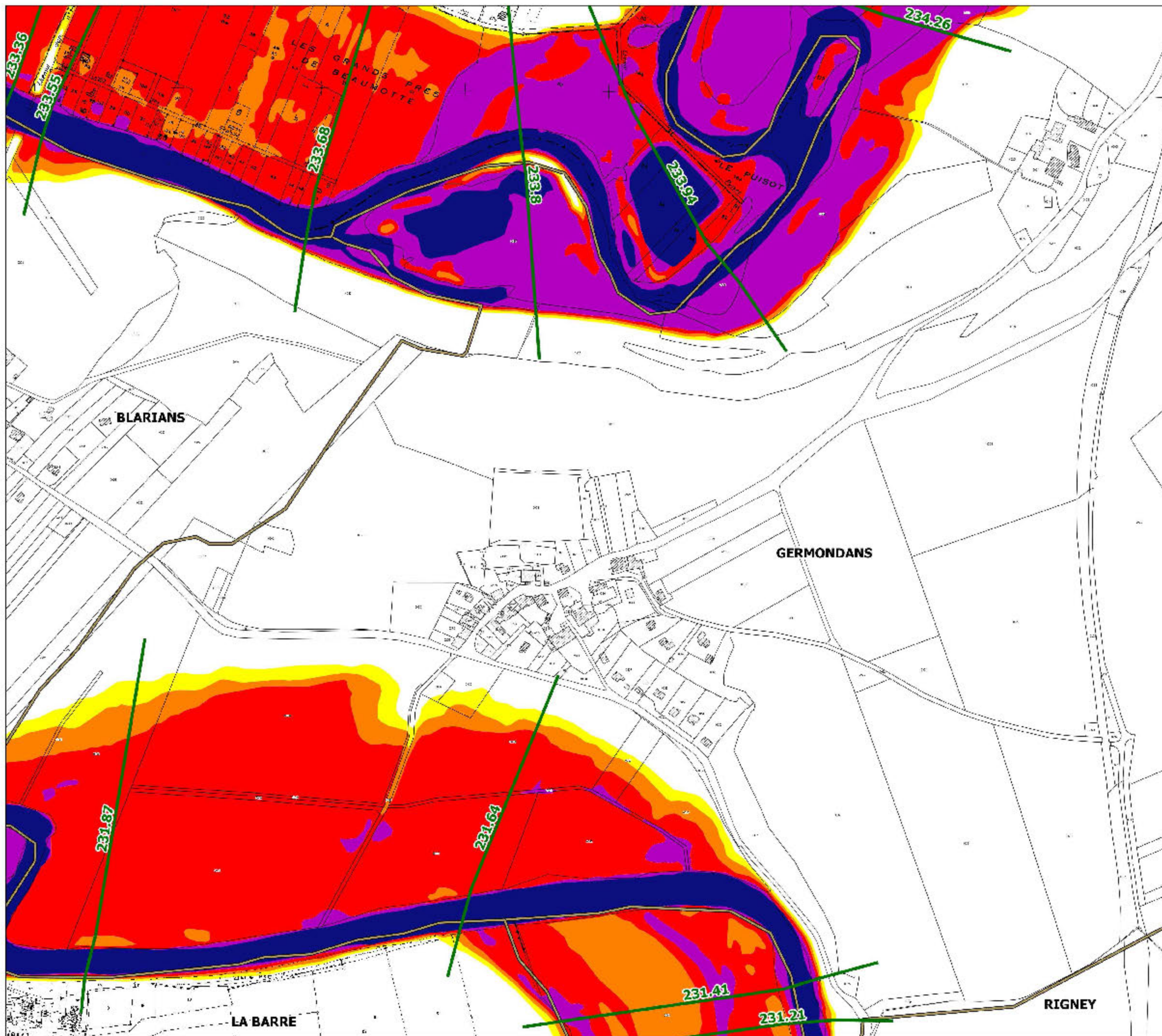
### secteurs d'aléas

-  aléa faible
-  aléa moyen
-  aléa fort
-  aléa très fort



échelle : 1/5000

source : DDT5/ERNF/UPRNT  
fond de plan : IGN BD Parcellaire  
Date d'édition : 14/04/2017

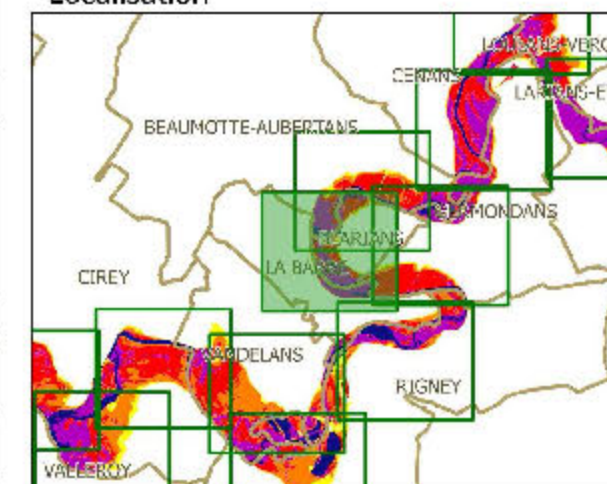




## PPRi interdépartemental de la moyenne vallée de l'Ognon

CARTES DES ALEAS  
planche 42

### Localisation



### Légende

- limites de communes
- secteur couvert par un autre PPRi
- hydrographie (lit mineur, plans d'eau)
- profil et cote de référence

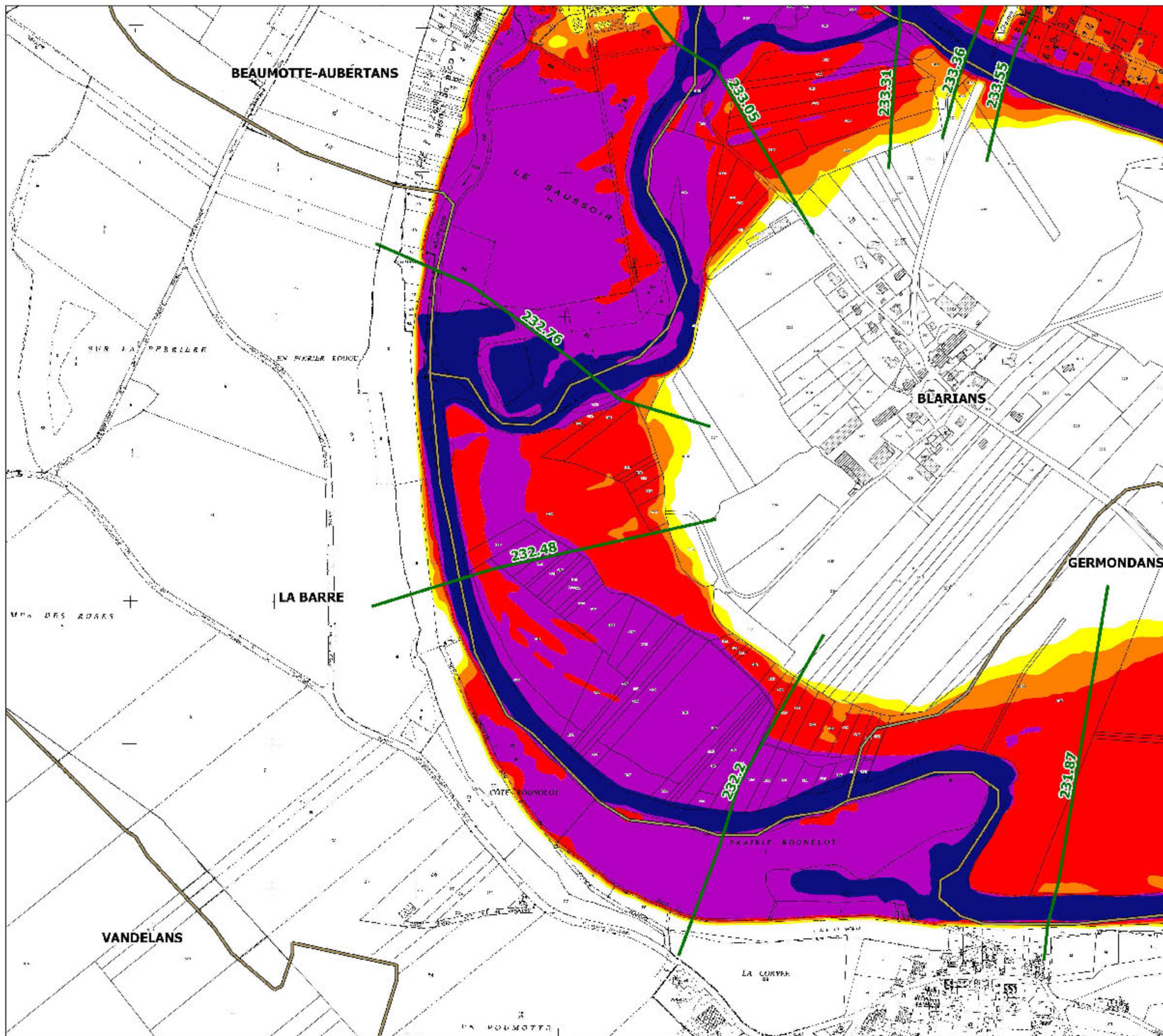
### secteurs d'aléas

- aléa faible
- aléa moyen
- aléa fort
- aléa très fort



échelle : 1/5000

source : DDT5/ERNF/UPRNT  
fond de plan : IGN BD Parcellaire  
Date d'édition : 14/04/2017

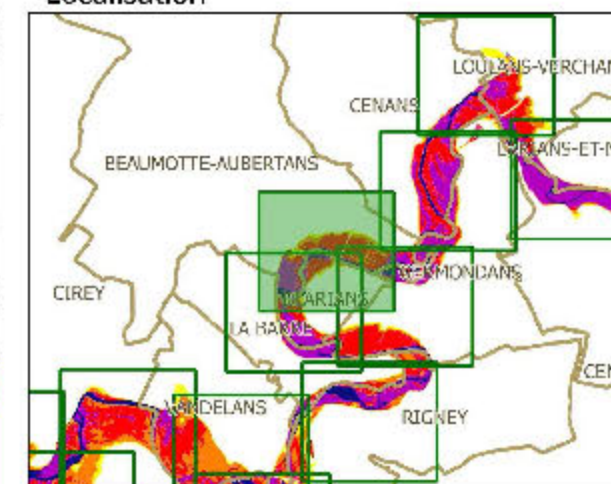




## PPRi interdépartemental de la moyenne vallée de l'Ognon

CARTES DES ALEAS  
planche 43

### Localisation



### Légende

- limites de communes
- secteur couvert par un autre PPRi
- hydrographie (lit mineur, plans d'eau)
- profil et cote de référence

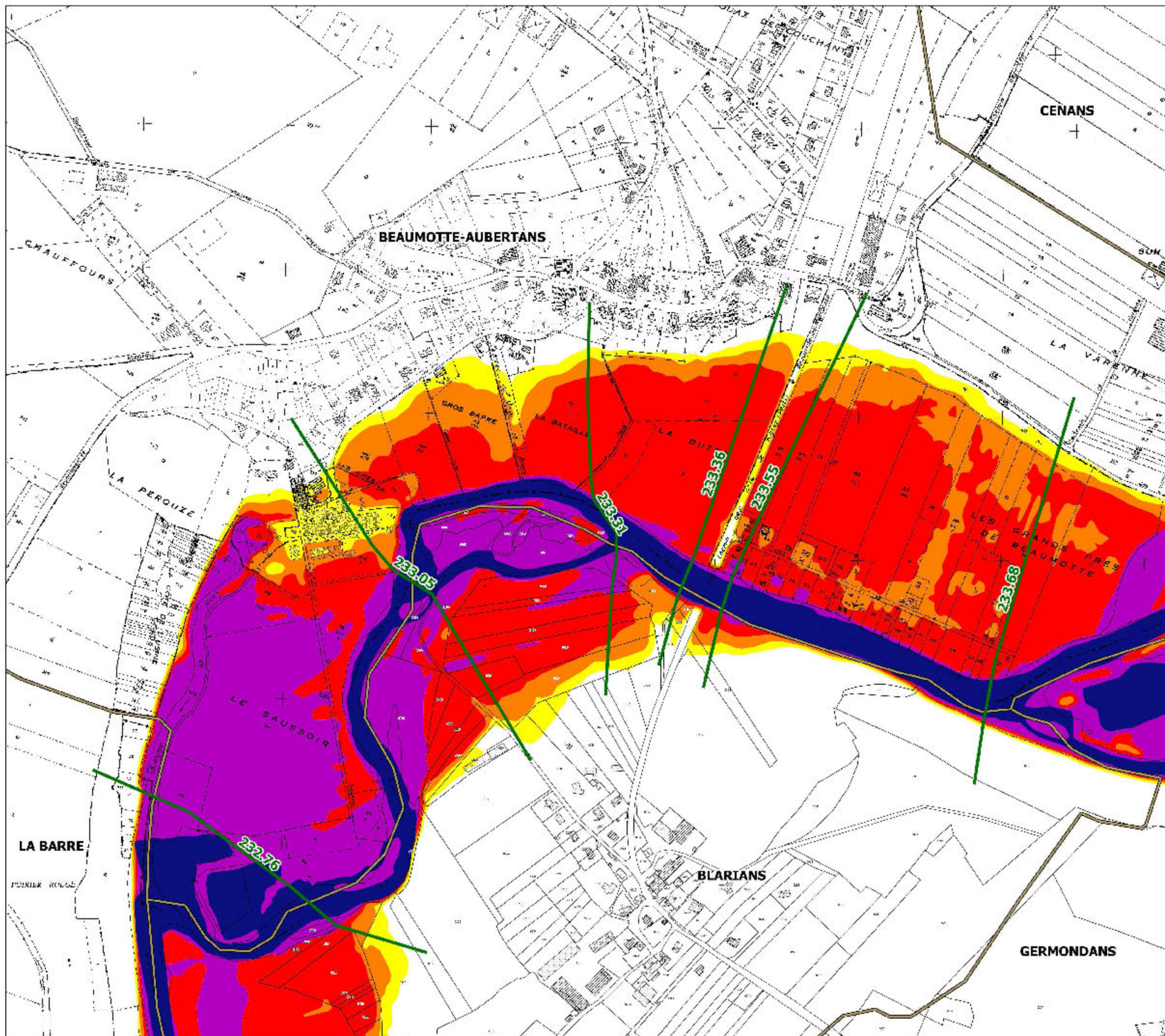
### secteurs d'aléas

- aléa faible
- aléa moyen
- aléa fort
- aléa très fort



échelle : 1/5000

source : DDT25/ERNF/UPRNT  
fond de plan : IGN BD Parcellaire  
Date d'édition : 14/04/2017

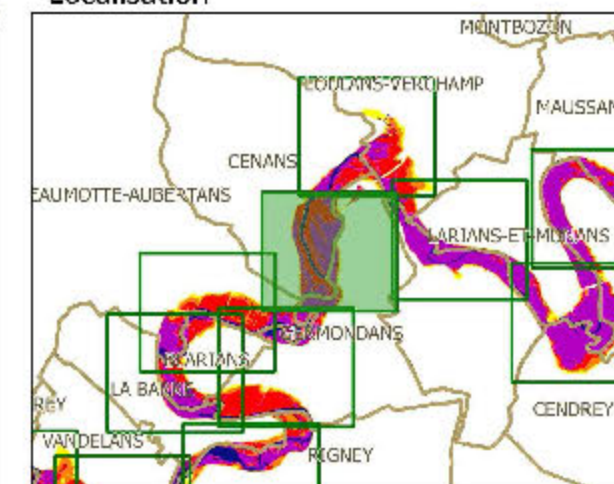




## PPRi interdépartemental de la moyenne vallée de l'Ognon

CARTES DES ALEAS  
planche 44

Localisation



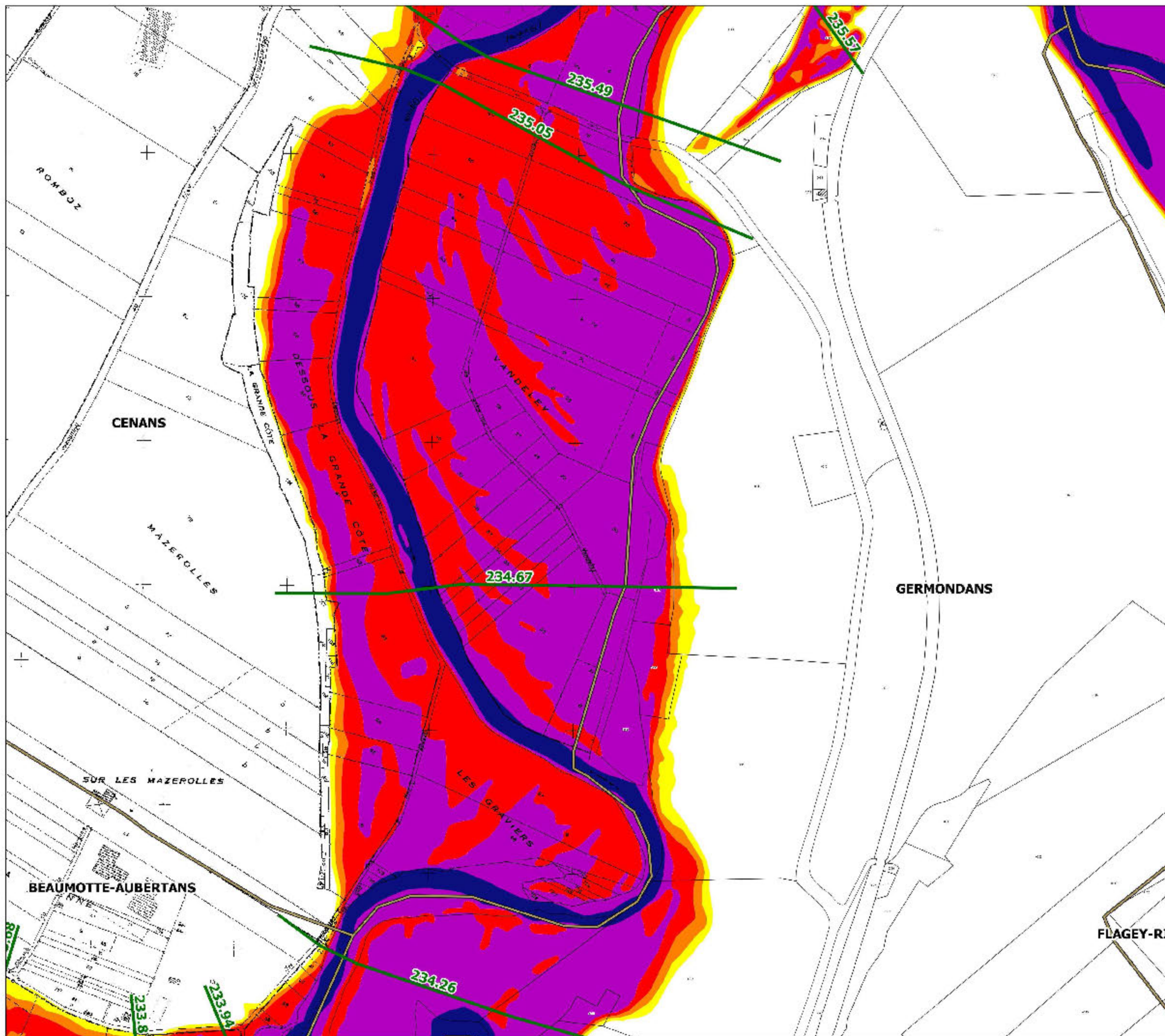
Légende

-  limites de communes
  -  secteur couvert par un autre PPRi
  -  hydrographie (lit mineur, plans d'eau)
  -  profil et cote de référence
- secteurs d'aléas
-  aléa faible
  -  aléa moyen
  -  aléa fort
  -  aléa très fort



échelle : 1/5000

source : DDT25/ERNF/UPRNT  
fond de plan : IGN BD Parcellaire  
Date d'édition : 14/04/2017

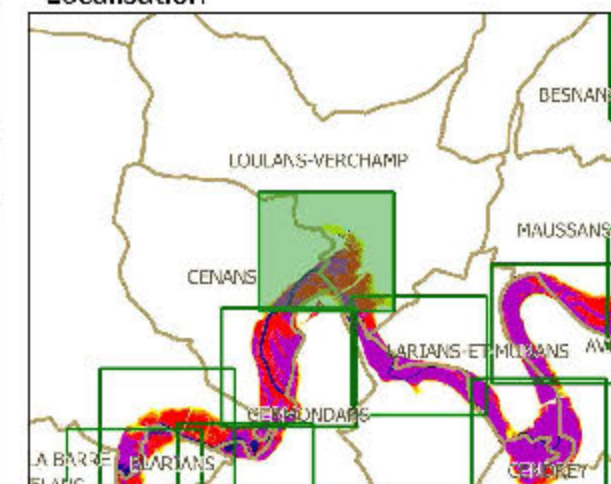




## PPRi interdépartemental de la moyenne vallée de l'Ognon

CARTES DES ALEAS  
planche 45

Localisation



Légende

- limites de communes
- secteur couvert par un autre PPRi
- hydrographie (lit mineur, plans d'eau)
- profil et cote de référence

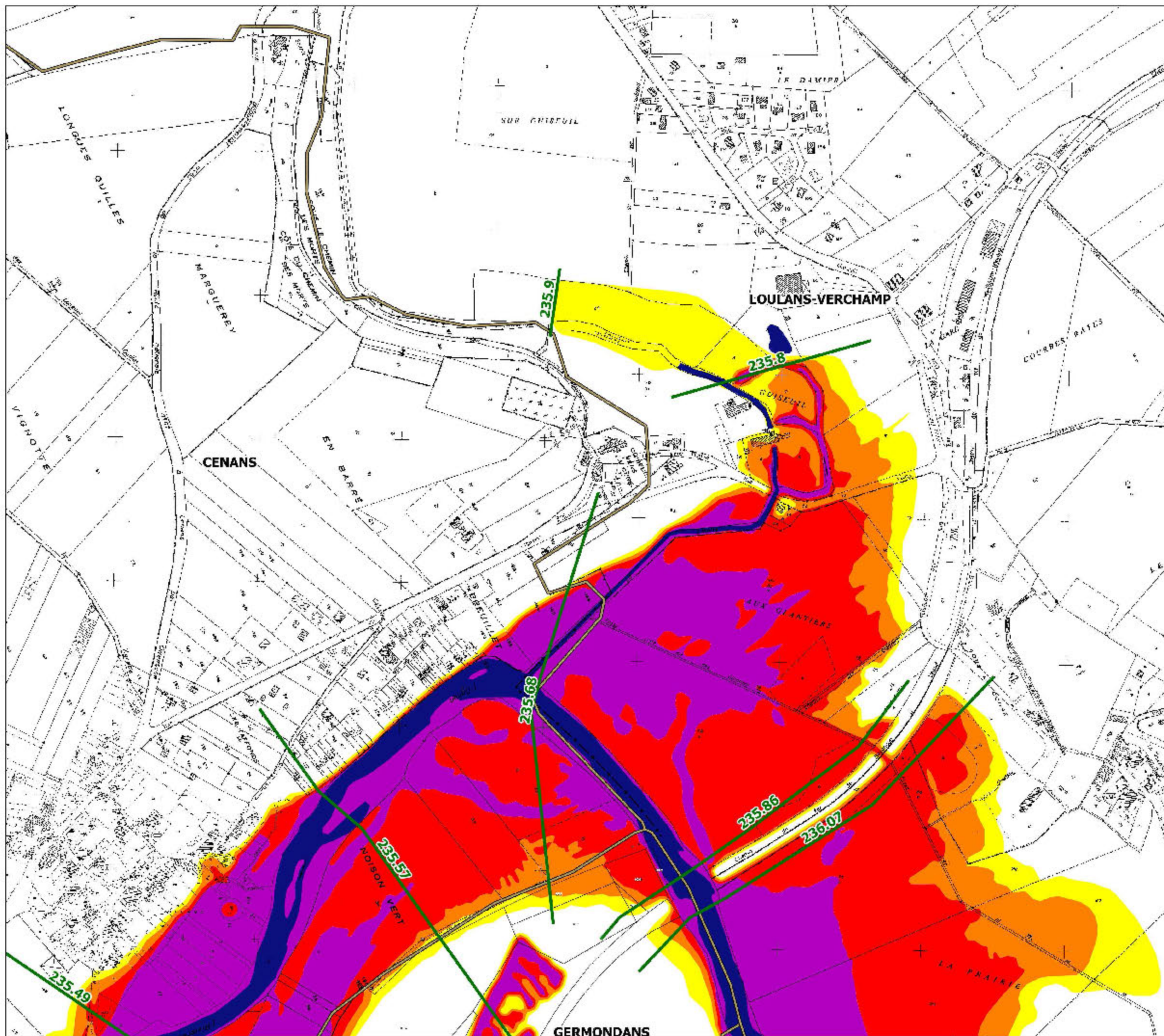
secteurs d'aléas

- aléa faible
- aléa moyen
- aléa fort
- aléa très fort



échelle : 1/5000

source : DDT25/ERNF/UPRNT  
fond de plan : IGN BD Parcellaire  
Date d'édition : 14/04/2017

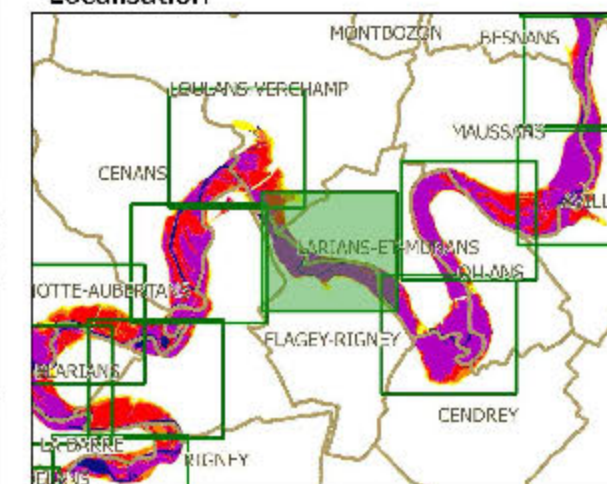




## PPRi interdépartemental de la moyenne vallée de l'Ognon

CARTES DES ALEAS  
planche 46

### Localisation



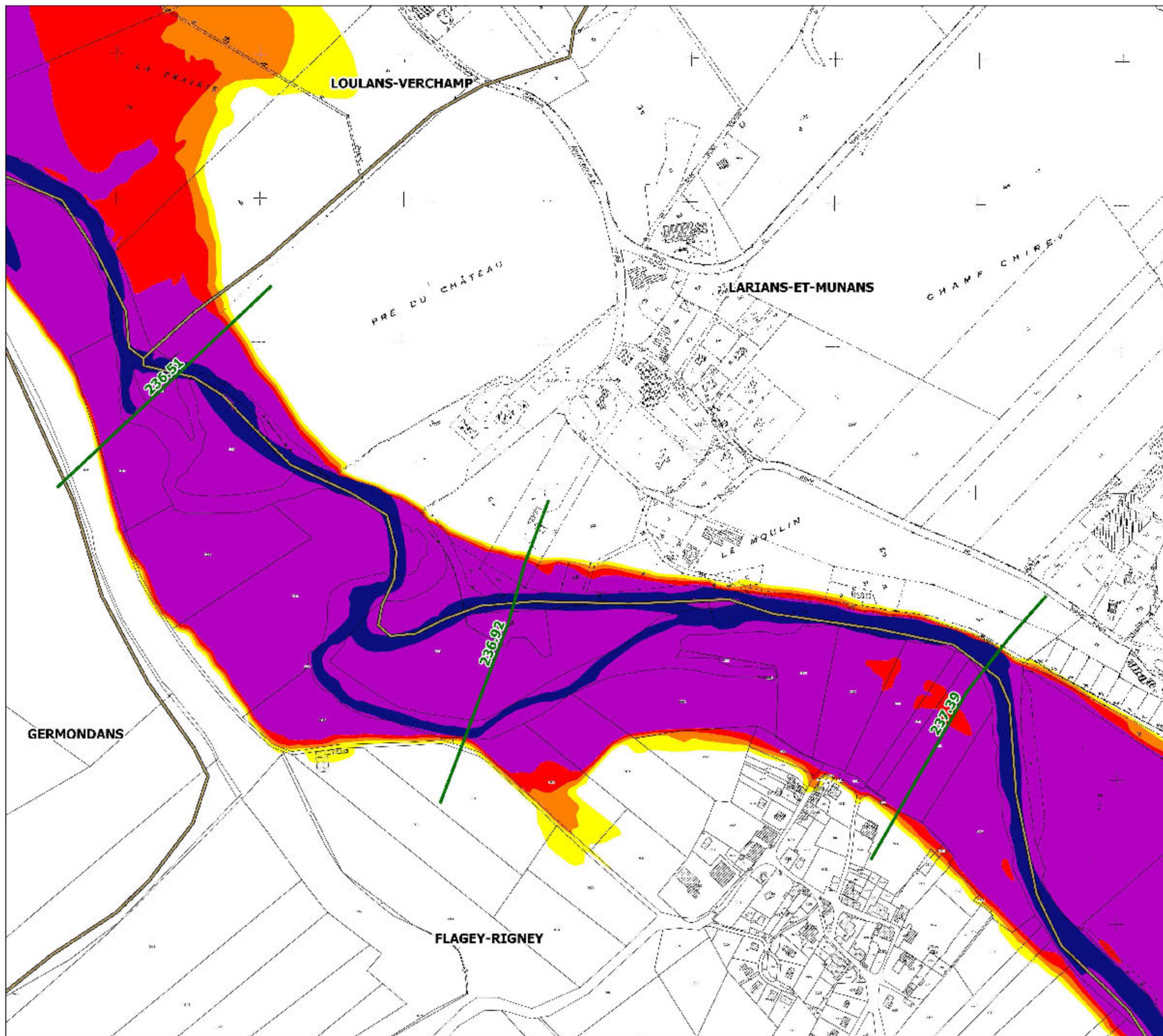
### Légende

- limites de communes
  - secteur couvert par un autre PPRi
  - hydrographie (lit mineur, plans d'eau)
  - profil et cote de référence
- secteurs d'aléas**
- aléa faible
  - aléa moyen
  - aléa fort
  - aléa très fort



échelle : 1/5000

source : DDT25/ERNF/UPRNT  
fond de plan : IGN BD Parcellaire  
Date d'édition : 14/04/2017

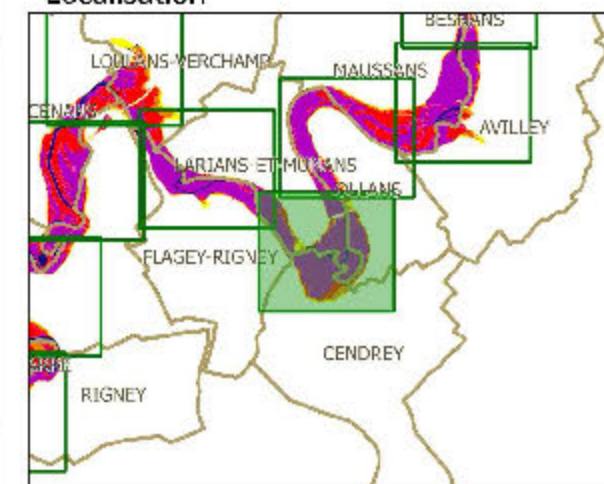




## PPRi interdépartemental de la moyenne vallée de l'Ognon

CARTES DES ALEAS  
planche 47

### Localisation



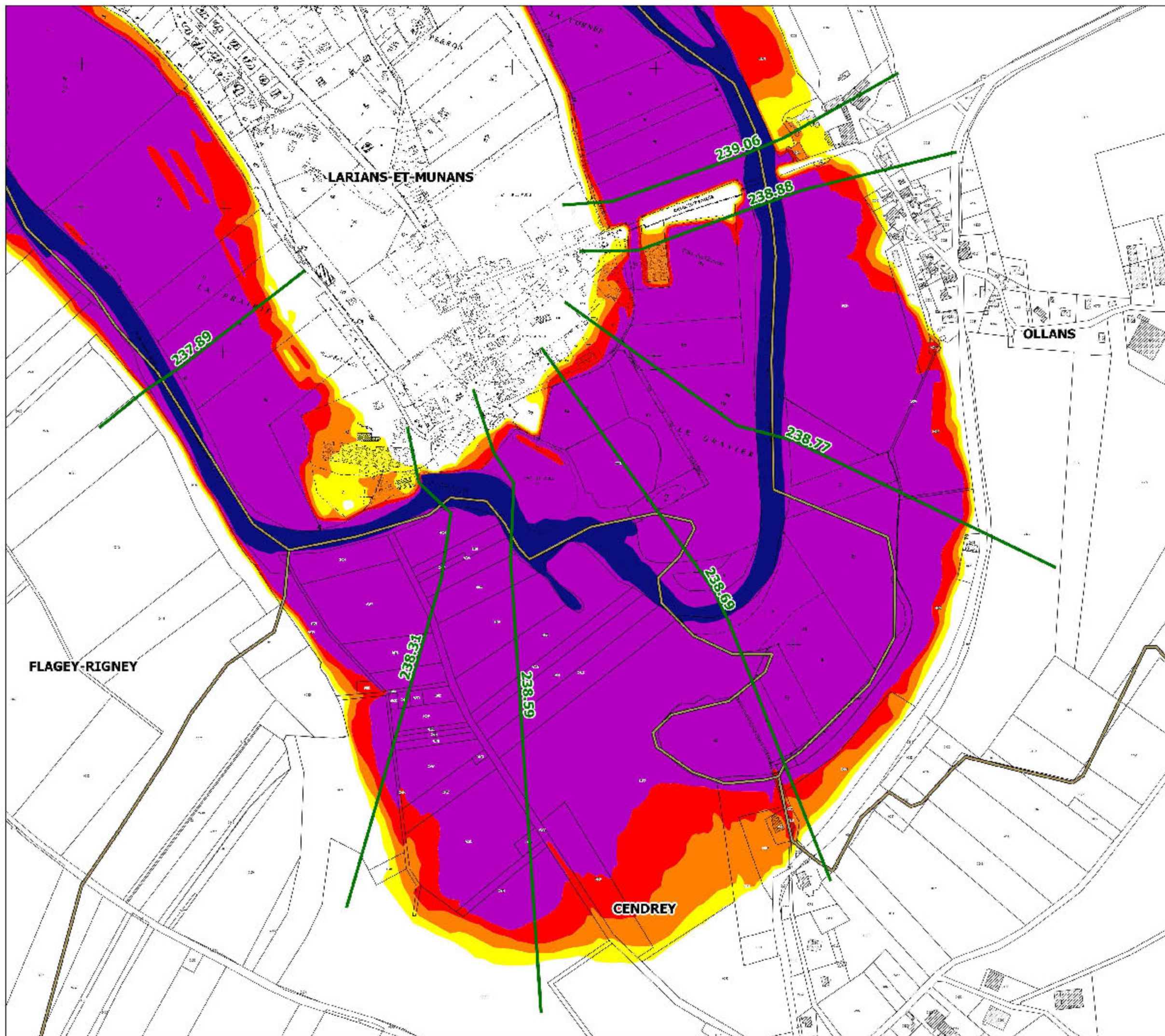
### Légende

- limites de communes
  - secteur couvert par un autre PPRi
  - hydrographie (lit mineur, plans d'eau)
  - profil et cote de référence
- secteurs d'aléas**
- aléa faible
  - aléa moyen
  - aléa fort
  - aléa très fort



échelle : 1/5000

source : DDT25/ERNF/UPRNT  
fond de plan : IGN BD Parcellaire  
Date d'édition : 14/04/2017

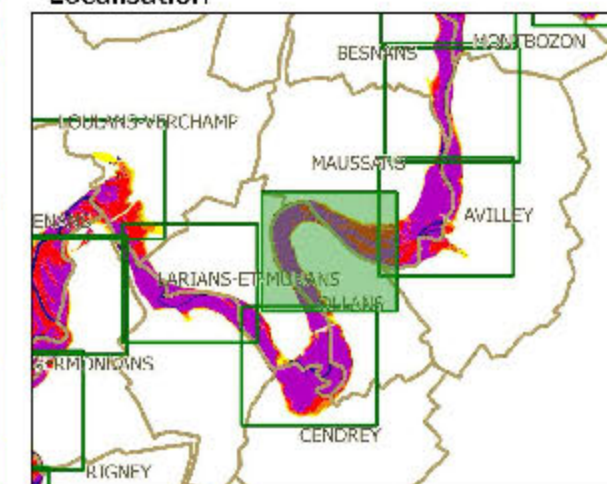




## PPRi interdépartemental de la moyenne vallée de l'Ognon

CARTES DES ALEAS  
planche 48

### Localisation



### Légende

- limites de communes
- secteur couvert par un autre PPRi
- hydrographie (lit mineur, plans d'eau)
- profil et cote de référence

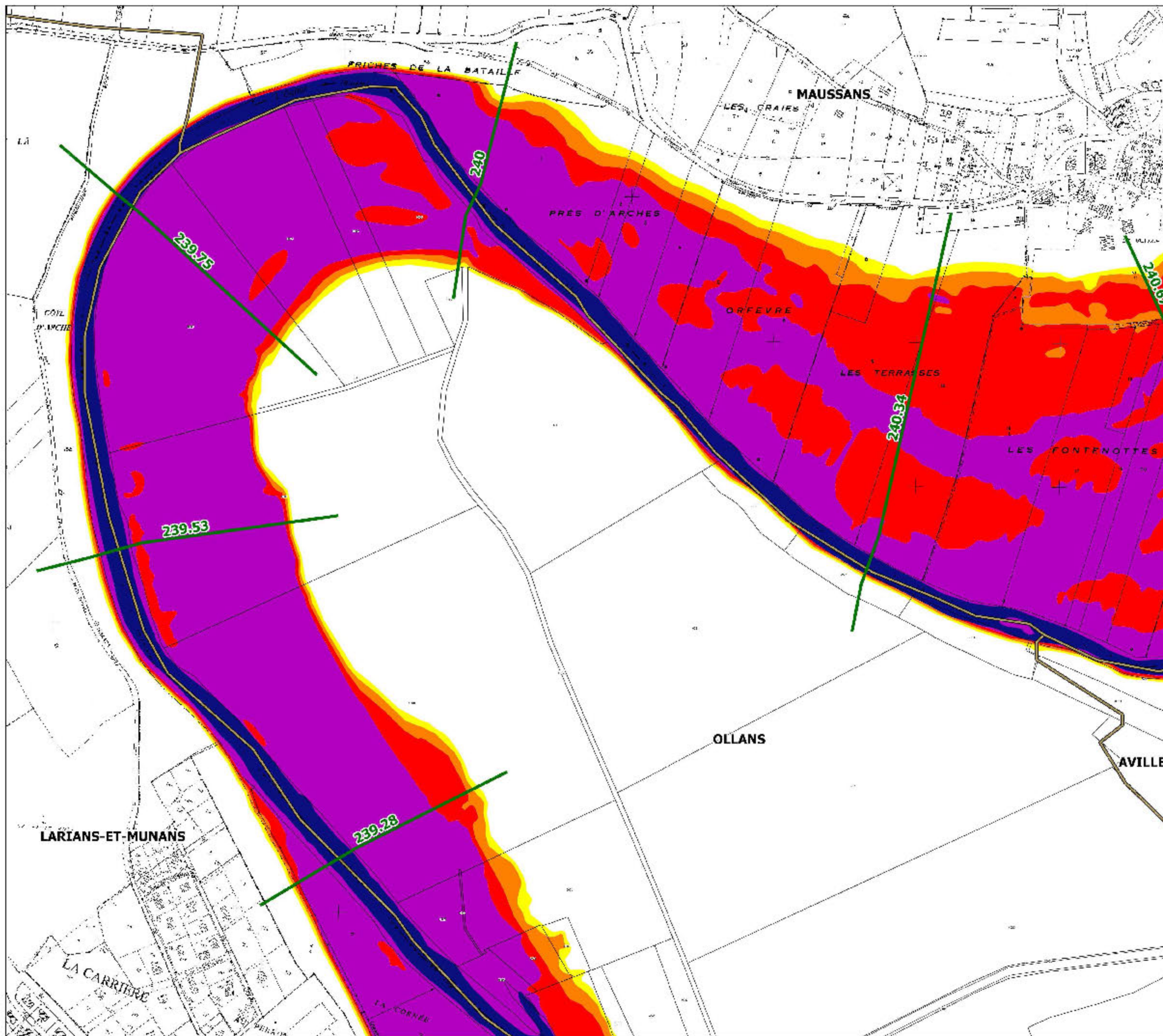
### secteurs d'aléas

- aléa faible
- aléa moyen
- aléa fort
- aléa très fort



échelle : 1/5000

source : DDT25/ERNF/UPRNT  
fond de plan : IGN BD Parcellaire  
Date d'édition : 14/04/2017

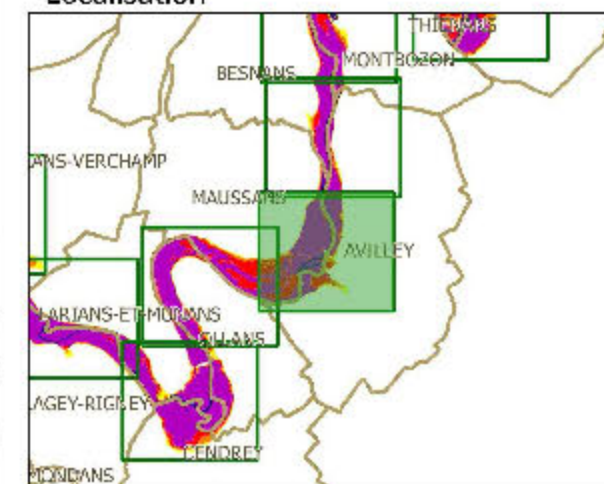




## PPRi interdépartemental de la moyenne vallée de l'Ognon

CARTES DES ALEAS  
planche 49

### Localisation



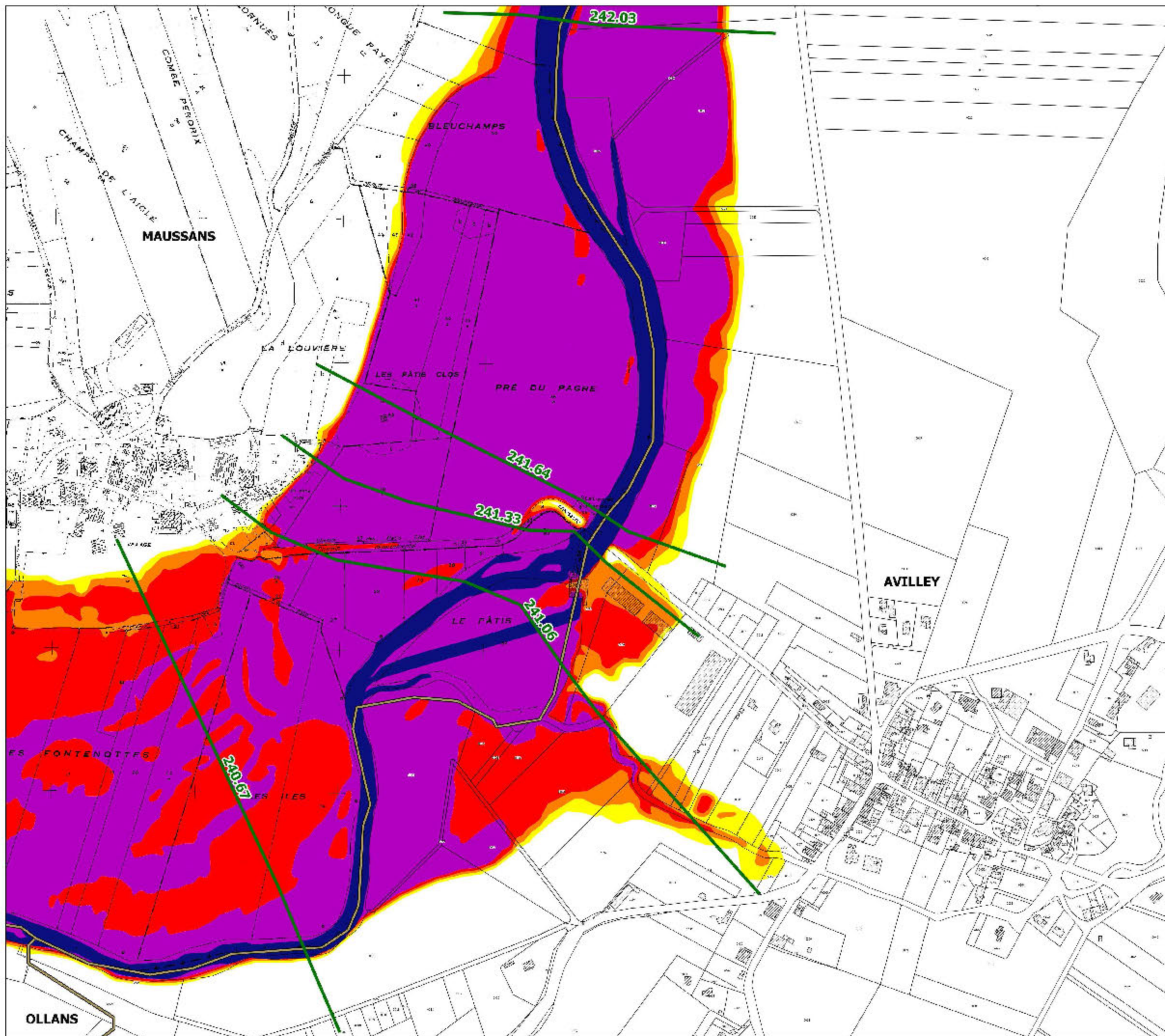
### Légende

- limites de communes
  - secteur couvert par un autre PPRi
  - hydrographie (lit mineur, plans d'eau)
  - profil et cote de référence
- secteurs d'aléas**
- aléa faible
  - aléa moyen
  - aléa fort
  - aléa très fort



échelle : 1/5000

source : DDT25/ERNF/UPRNT  
fond de plan : IGN BD Parcellaire  
Date d'édition : 14/04/2017

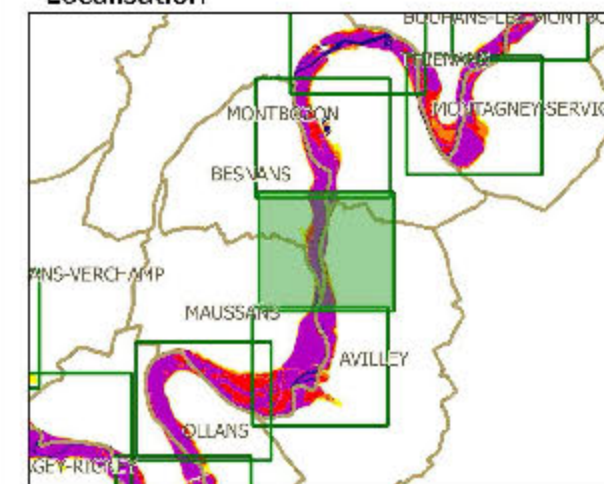




## PPRi interdépartemental de la moyenne vallée de l'Ognon

CARTES DES ALEAS  
planche 50

### Localisation



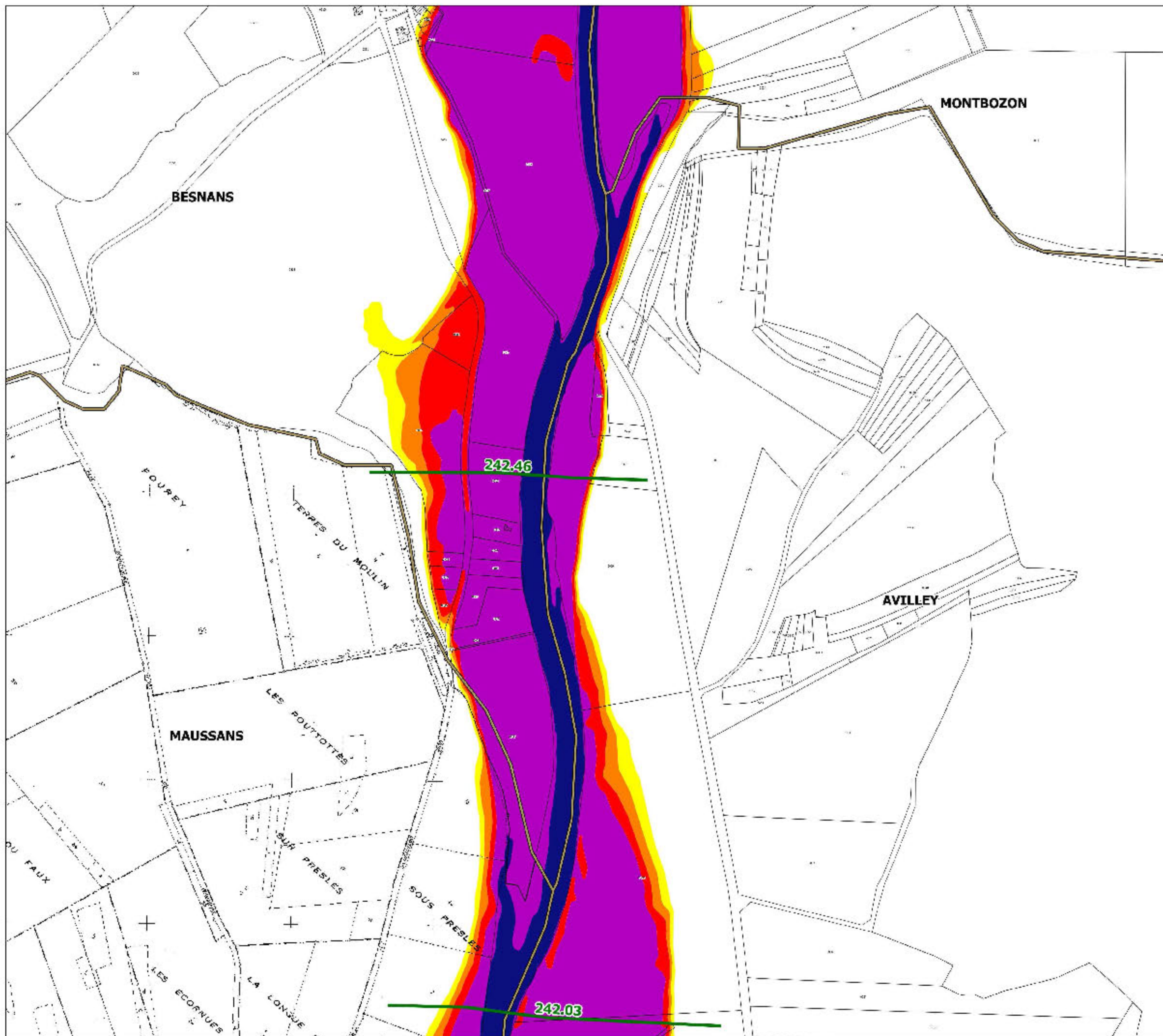
### Légende

- limites de communes
  - secteur couvert par un autre PPRi
  - hydrographie (lit mineur, plans d'eau)
  - profil et cote de référence
- secteurs d'aléas**
- aléa faible
  - aléa moyen
  - aléa fort
  - aléa très fort



échelle : 1/5000

source : DDT25/ERNF/UPRNT  
fond de plan : IGN BD Parcellaire  
Date d'édition : 14/04/2017

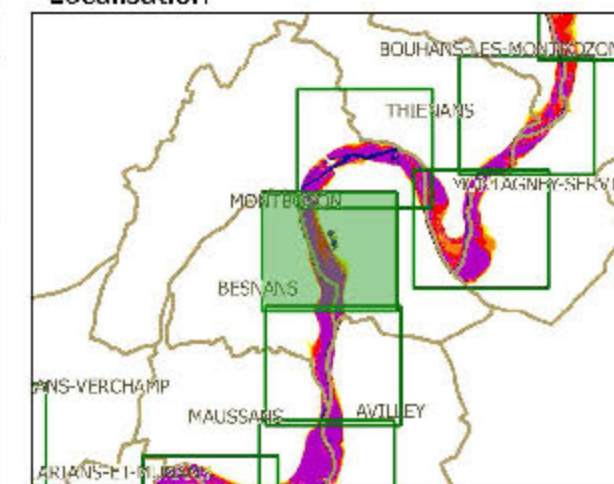




## PPRi interdépartemental de la moyenne vallée de l'Ognon

CARTES DES ALEAS  
planche 51

### Localisation



### Légende

- limites de communes
  - secteur couvert par un autre PPRi
  - hydrographie (lit mineur, plans d'eau)
  - profil et cote de référence
- secteurs d'aléas**
- aléa faible
  - aléa moyen
  - aléa fort
  - aléa très fort



échelle : 1/5000

source : DDT25/ERNF/UPRNT  
fond de plan : IGN BD Parcellaire  
Date d'édition : 14/04/2017

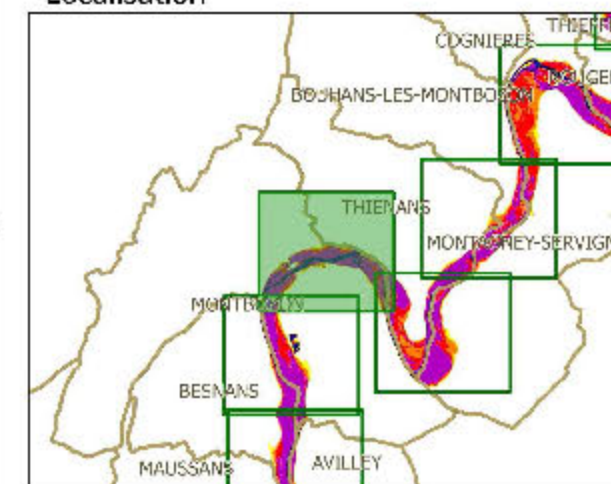




## PPRi interdépartemental de la moyenne vallée de l'Ognon

CARTES DES ALEAS  
planche 52

Localisation



Légende

- limites de communes
- secteur couvert par un autre PPRi
- hydrographie (lit mineur, plans d'eau)
- profil et cote de référence

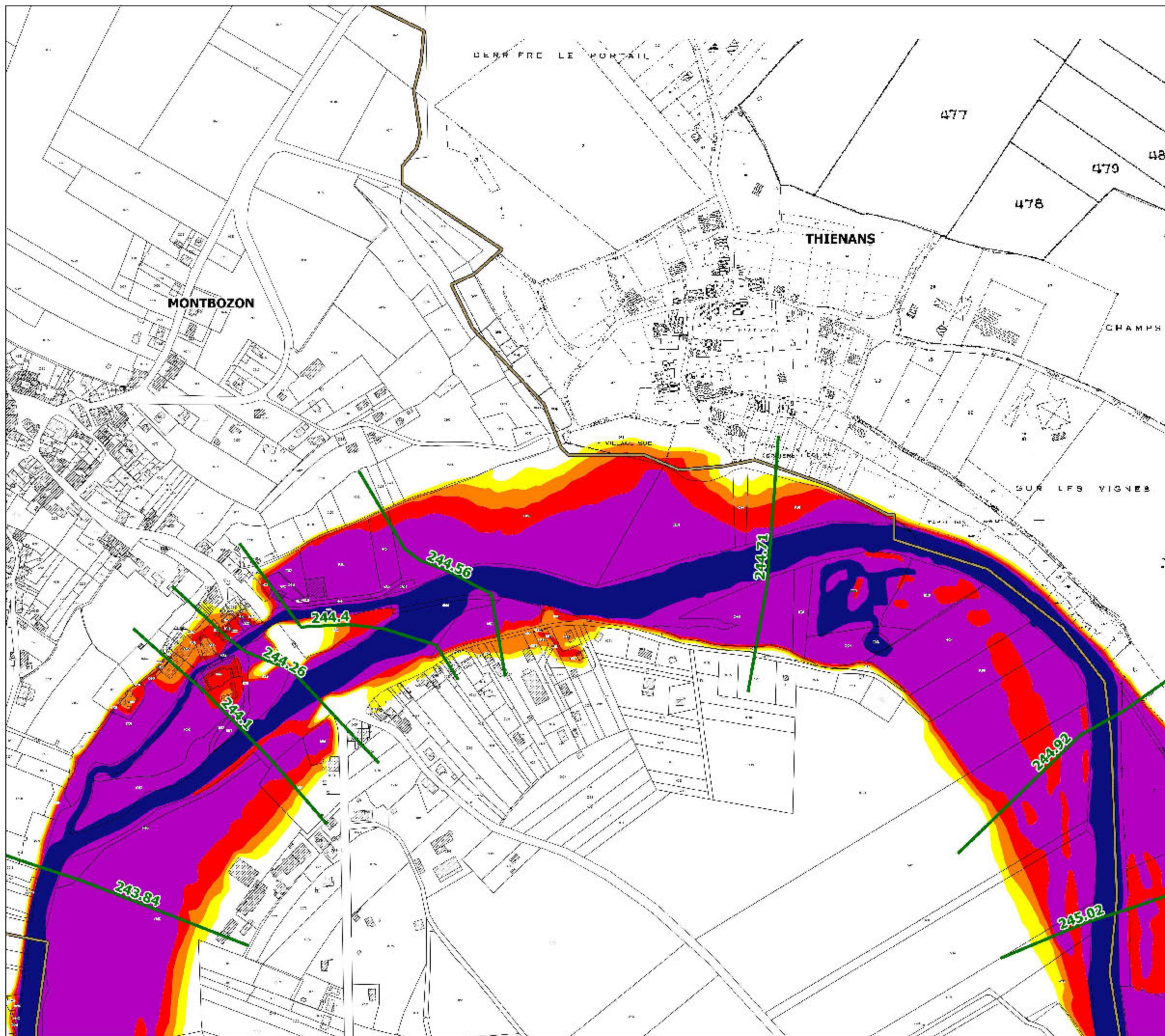
secteurs d'aléas

- aléa faible
- aléa moyen
- aléa fort
- aléa très fort



échelle : 1/5000

source : DDT25/ERNF/UPRNT  
fond de plan : IGN BD Parcellaire  
Date d'édition : 14/04/2017

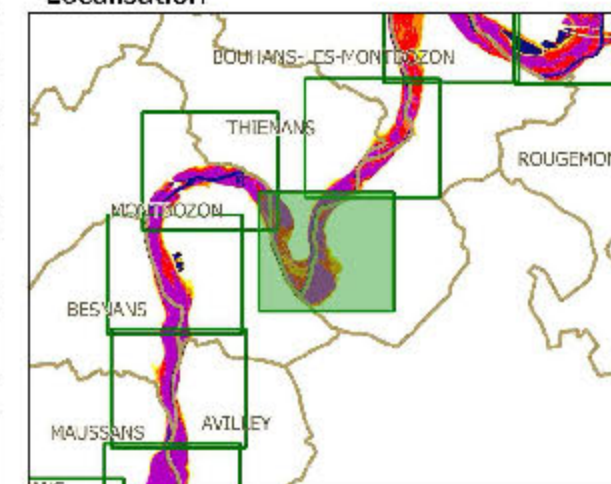




## PPRi interdépartemental de la moyenne vallée de l'Ognon

CARTES DES ALEAS  
planche 53

### Localisation



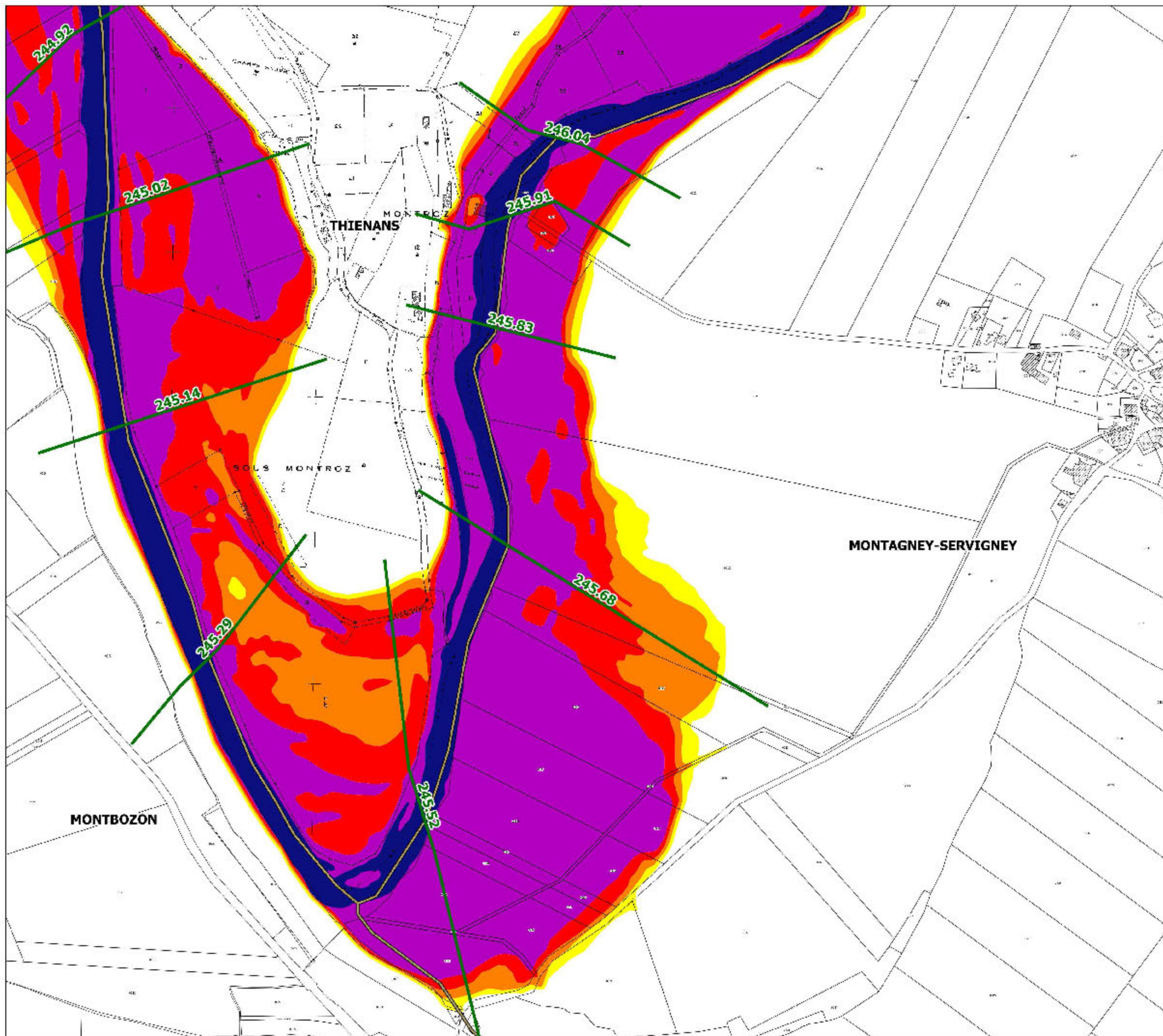
### Légende

- limites de communes
  - secteur couvert par un autre PPRi
  - hydrographie (lit mineur, plans d'eau)
  - profil et cote de référence
- secteurs d'aléas**
- aléa faible
  - aléa moyen
  - aléa fort
  - aléa très fort



échelle : 1/5000

source : DDT25/ERNF/UPRNT  
fond de plan : IGN BD Parcellaire  
Date d'édition : 14/04/2017

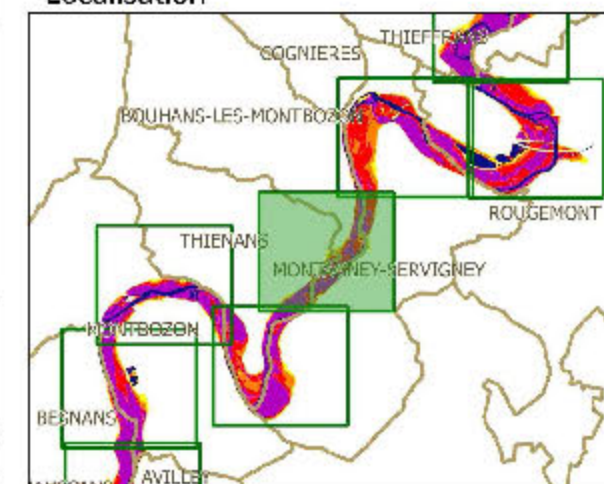




## PPRi interdépartemental de la moyenne vallée de l'Ognon

CARTES DES ALEAS  
planche 54

### Localisation



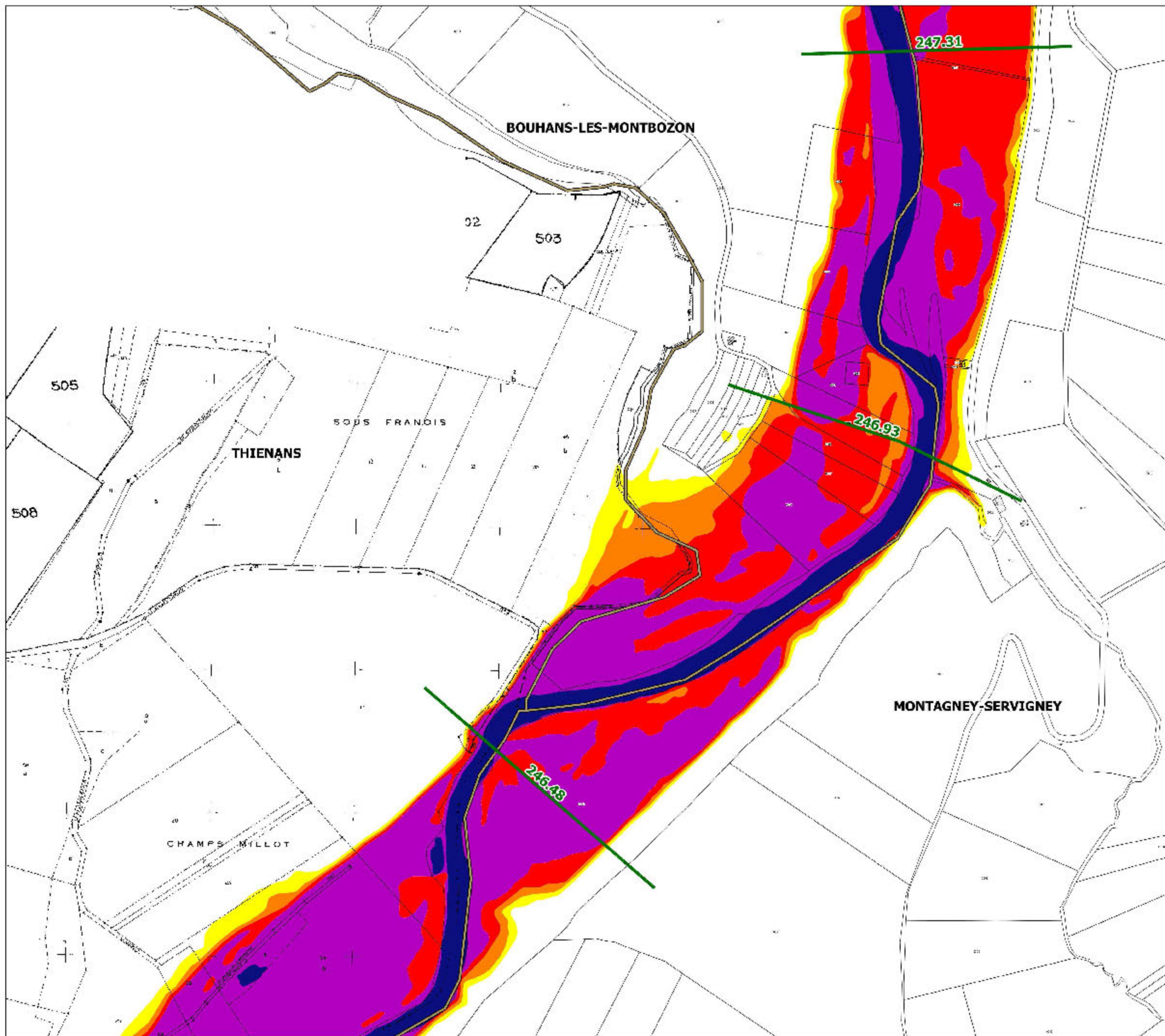
### Légende

- limites de communes
  - secteur couvert par un autre PPRi
  - hydrographie (lit mineur, plans d'eau)
  - profil et cote de référence
- secteurs d'aléas**
- aléa faible
  - aléa moyen
  - aléa fort
  - aléa très fort



échelle : 1/5000

source : DDT25/ERNF/UPRNT  
fond de plan : IGN BD Parcellaire  
Date d'édition : 14/04/2017

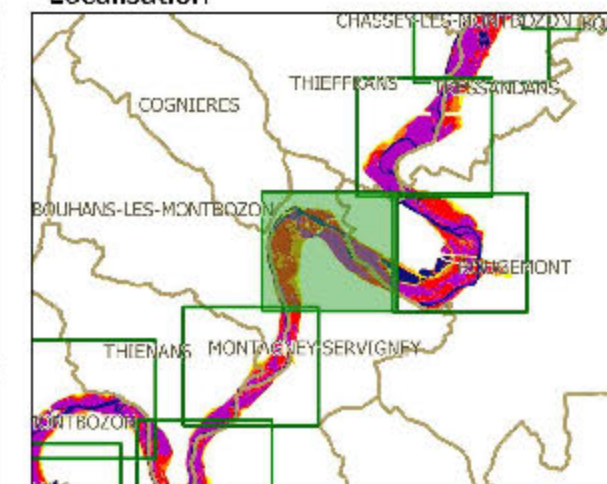




## PPRi interdépartemental de la moyenne vallée de l'Ognon

CARTES DES ALEAS  
planche 55

### Localisation



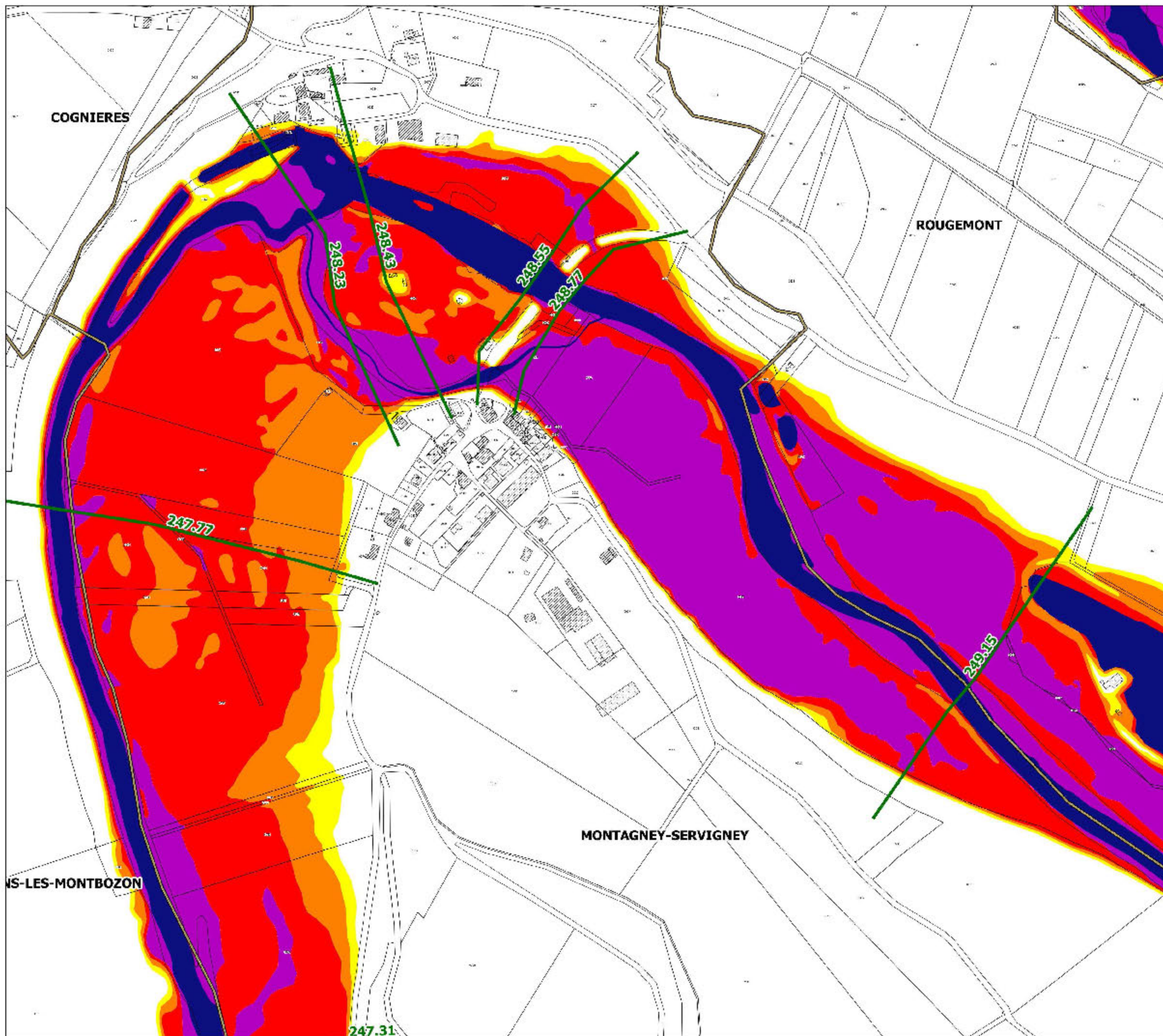
### Légende

- limites de communes
  - secteur couvert par un autre PPRi
  - hydrographie (lit mineur, plans d'eau)
  - profil et cote de référence
- secteurs d'aléas**
- aléa faible
  - aléa moyen
  - aléa fort
  - aléa très fort



échelle : 1/5000

source : DDT25/ERNF/UPRNT  
fond de plan : IGN BD Parcellaire  
Date d'édition : 14/04/2017

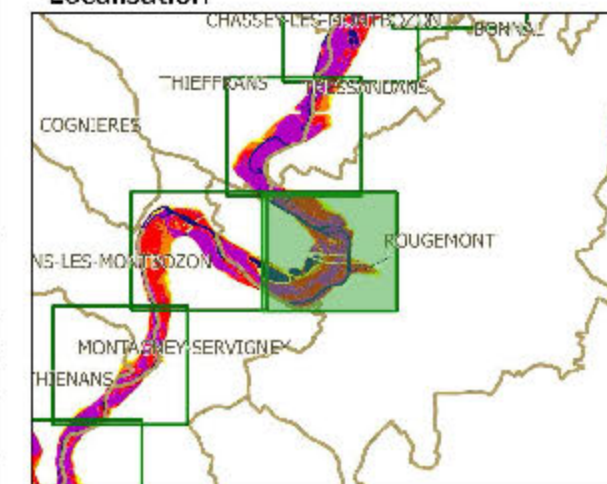




## PPRi interdépartemental de la moyenne vallée de l'Ognon

CARTES DES ALEAS  
planche 56

### Localisation



### Légende

- limites de communes
- secteur couvert par un autre PPRi
- hydrographie (lit mineur, plans d'eau)
- profil et cote de référence

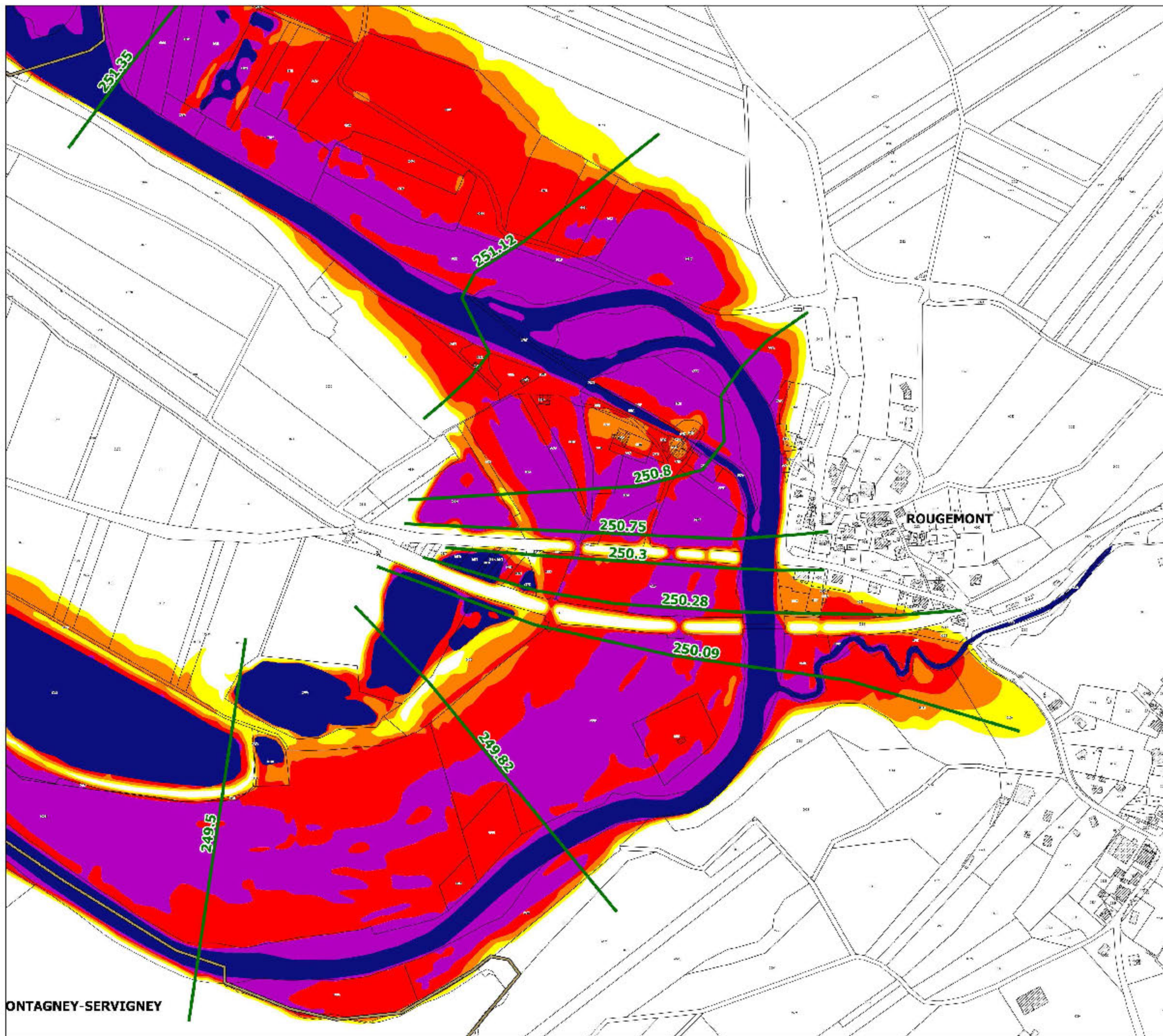
### secteurs d'aléas

- aléa faible
- aléa moyen
- aléa fort
- aléa très fort



échelle : 1/5000

source : DDT25/ERNF/UPRNT  
fond de plan : IGN BD Parcellaire  
Date d'édition : 14/04/2017

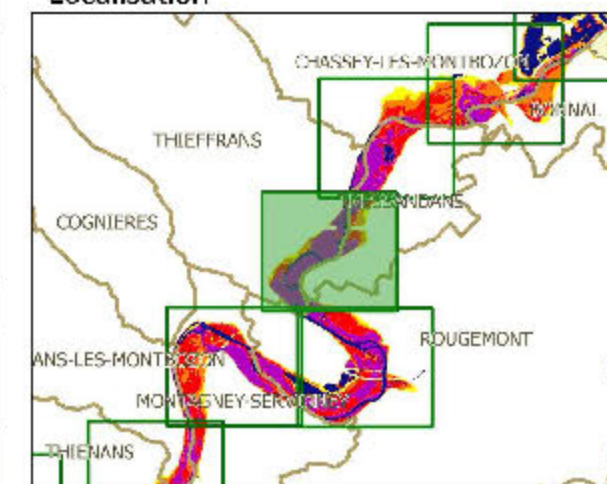




## PPRi interdépartemental de la moyenne vallée de l'Ognon

CARTES DES ALEAS  
planche 57

### Localisation



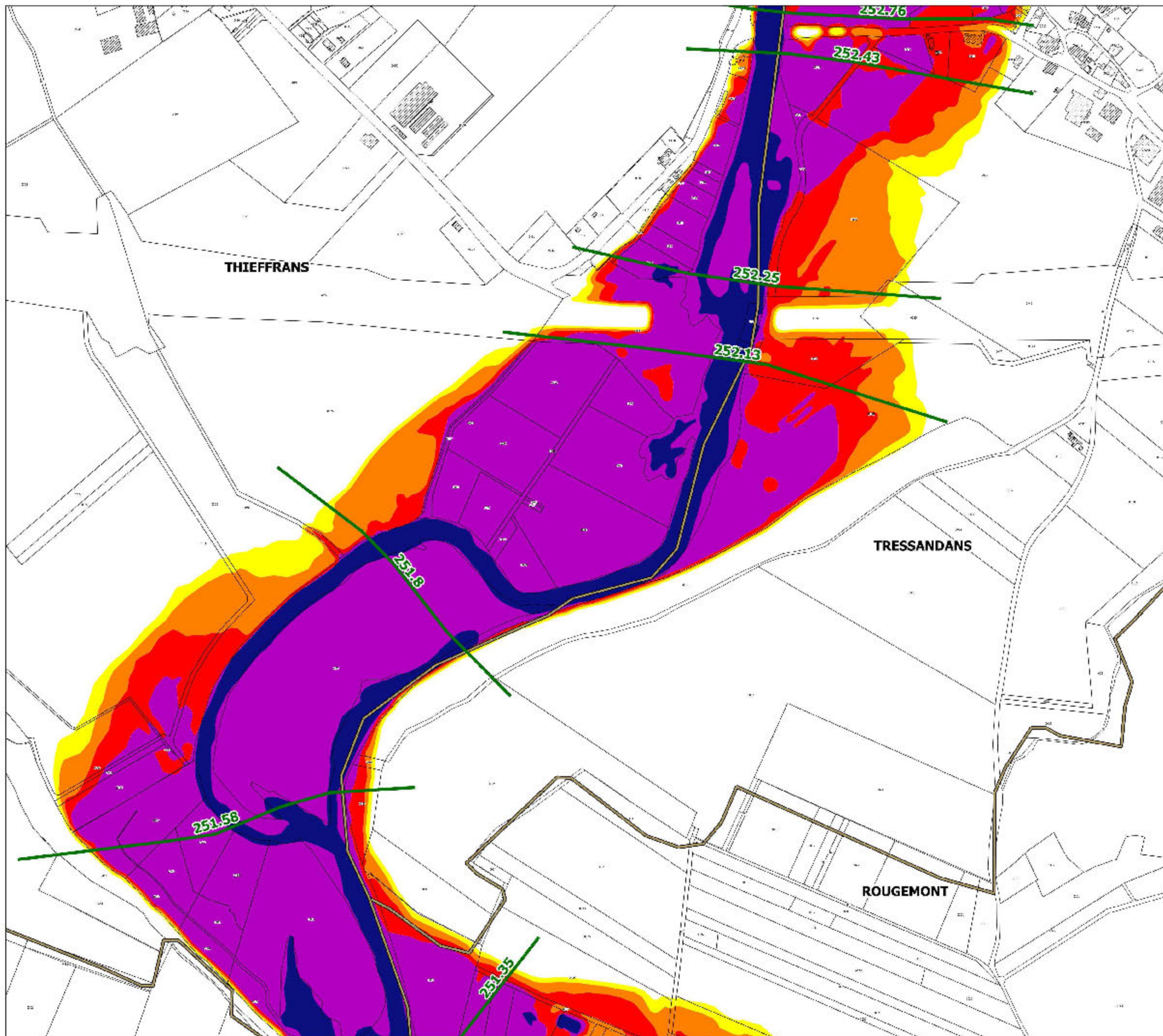
### Légende

- limites de communes
  - secteur couvert par un autre PPRi
  - hydrographie (lit mineur, plans d'eau)
  - profil et cote de référence
- secteurs d'aléas
- aléa faible
  - aléa moyen
  - aléa fort
  - aléa très fort



échelle : 1/5000

source : DDT25/ERNF/UPRNT  
fond de plan : IGN BD Parcellaire  
Date d'édition : 14/04/2017

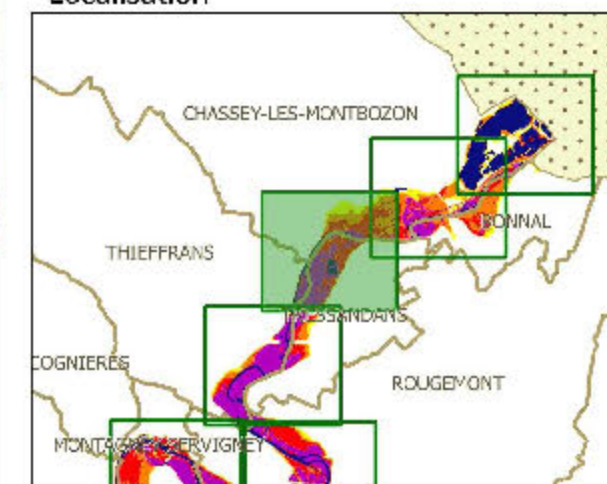




## PPRi interdépartemental de la moyenne vallée de l'Ognon

CARTES DES ALEAS  
planche 58

### Localisation



### Légende

- limites de communes
- secteur couvert par un autre PPRi
- hydrographie (lit mineur, plans d'eau)
- profil et cote de référence

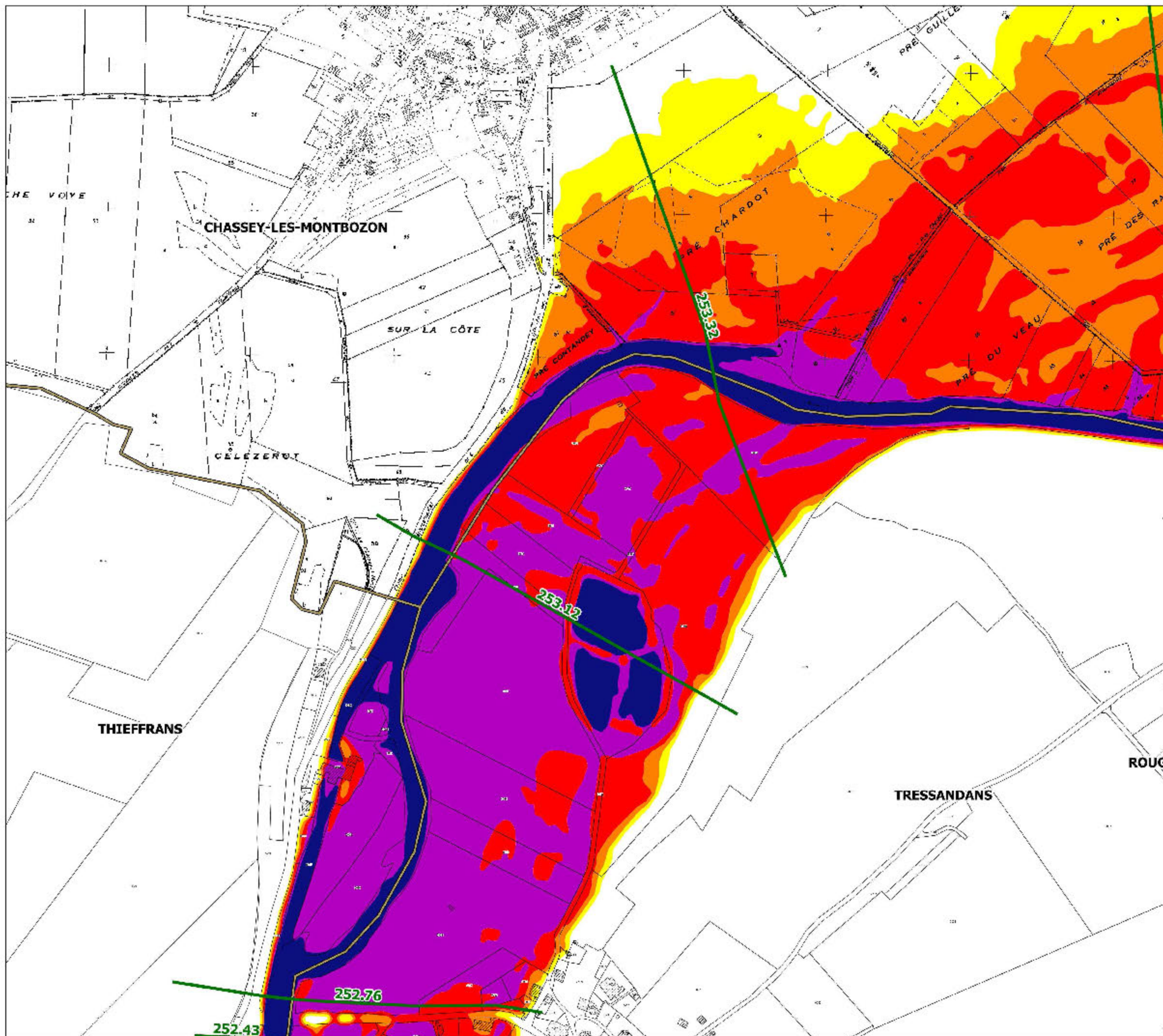
### secteurs d'aléas

- aléa faible
- aléa moyen
- aléa fort
- aléa très fort



échelle : 1/5000

source : DDT25/ERNF/UPRNT  
fond de plan : IGN BD Parcellaire  
Date d'édition : 14/04/2017

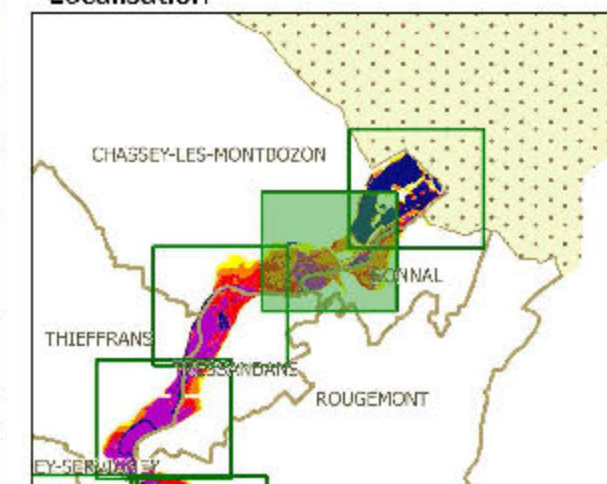




## PPRi interdépartemental de la moyenne vallée de l'Ognon

CARTES DES ALEAS  
planche 59

Localisation



Légende

- limites de communes
- secteur couvert par un autre PPRi
- hydrographie (lit mineur, plans d'eau)
- profil et cote de référence

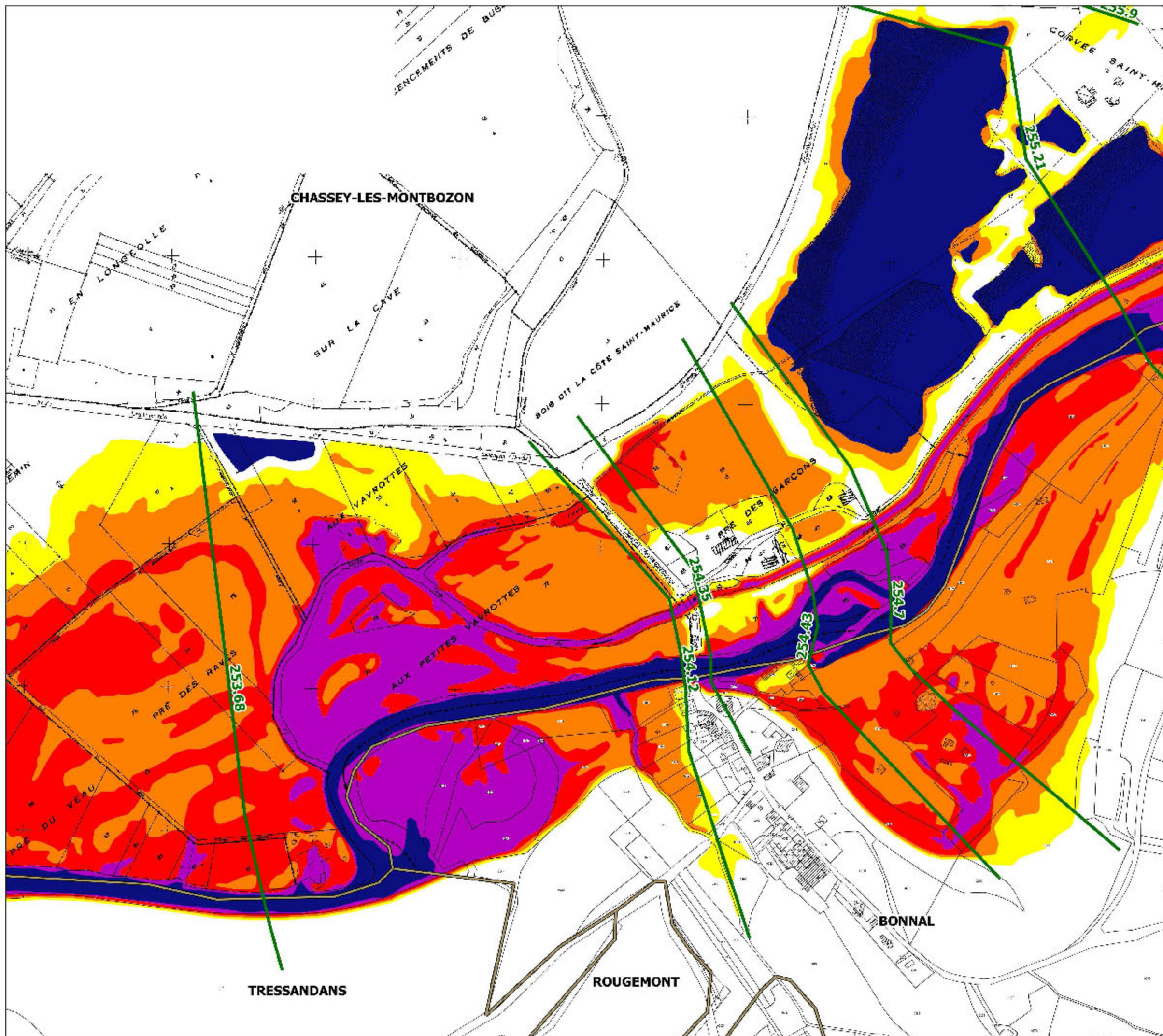
secteurs d'aléas

- aléa faible
- aléa moyen
- aléa fort
- aléa très fort



échelle : 1/5000

source : DDT25/ERNF/UPRNT  
fond de plan : IGN BD Parcellaire  
Date d'édition : 14/04/2017





## PPRi interdépartemental de la moyenne vallée de l'Ognon

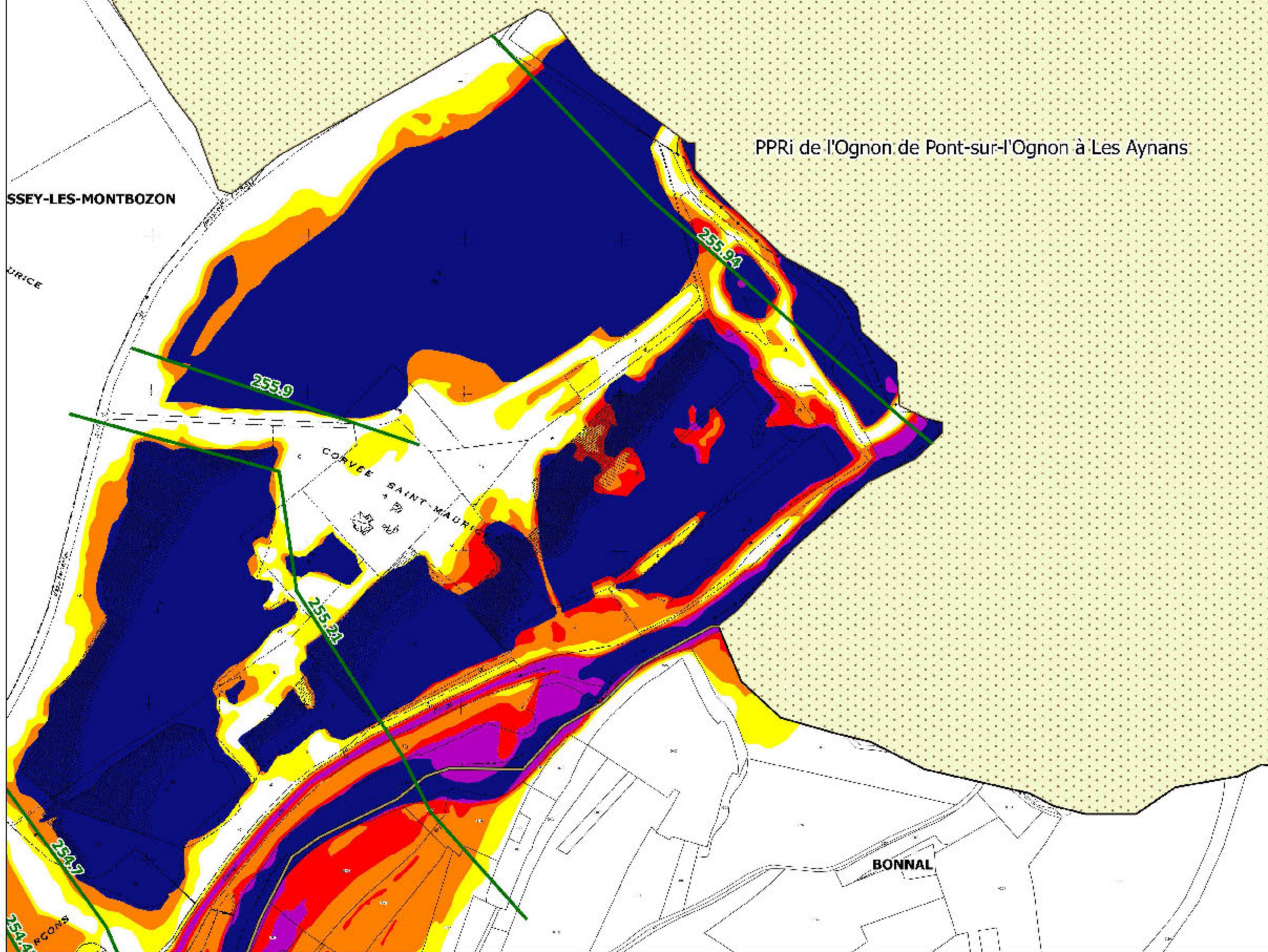
CARTES DES ALEAS  
planche 60

PPRi de l'Ognon de Pont-sur-l'Ognon à Les Aynans

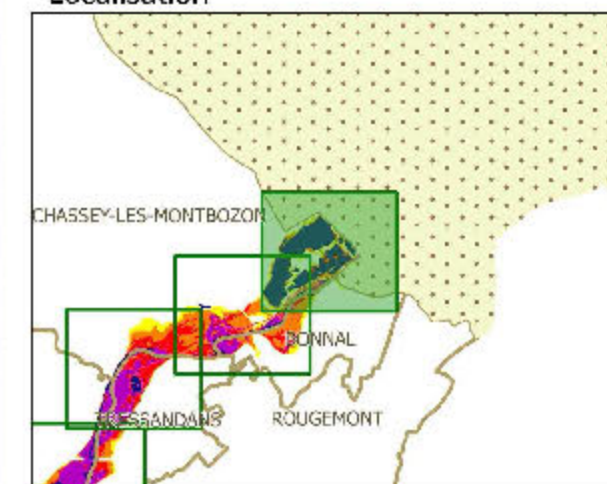
CHASSEY-LES-MONTBOZON

URICE

BOUCONS



Localisation



Légende

- limites de communes
  - secteur couvert par un autre PPRi
  - hydrographie (lit mineur, plans d'eau)
  - profil et cote de référence
- secteurs d'aléas**
- aléa faible
  - aléa moyen
  - aléa fort
  - aléa très fort



échelle : 1/5000

source : DDT25/ERNF/UPRNT  
fond de plan : IGN BD Parcellaire  
Date d'édition : 14/04/2017